

PRÉFET DE LA HAUTE-GARONNE

Direction Départementale des Territoires

Service environnement, eau et forêt
Pôle politiques et police de l'eau
Unité procédures environnementales

Arrêté n°

**Arrêté inter-préfectoral portant autorisation unique pluriannuelle de prélèvement d'eau pour l'irrigation agricole sur le sous-bassin Garonne amont
Périmètres élémentaires 63, 64, 65, 68 et 69**

La préfète de l'Ariège,
Chevalier de l'Ordre National du Mérite,

Le préfet du Gers,
Chevalier de la Légion d'Honneur,

La préfète des Hautes-Pyrénées,
Officier de la Légion d'Honneur,
Officier de l'Ordre National du Mérite,

La préfète du Lot,
Chevalier de la Légion d'Honneur,
Officier de l'Ordre National du Mérite,

Le préfet de Lot-et-Garonne,
Chevalier de la Légion d'Honneur,
Officier de l'Ordre National du Mérite,

Le préfet de Tarn-et-Garonne,
Chevalier de l'Ordre National du Mérite,

Le préfet de la région
Languedoc-Roussillon-Midi-Pyrénées,
Préfet de la Haute-Garonne,
Officier de la Légion d'honneur,
Officier de l'ordre national du Mérite,

Vu le code de l'environnement ;

Vu le code général de la propriété des personnes publiques ;

Vu l'ordonnance n° 2014-619 du 12 juin 2014 relative à l'expérimentation d'une autorisation unique pour les installations, ouvrages, travaux et activités soumis à autorisation au titre du L.214-3 du code de l'environnement ;

Vu le décret n°2014-751 du 1^{er} juillet 2014 d'application de l'ordonnance n°2014-619 du 12 juin 2014 relative à l'expérimentation d'une autorisation unique pour les installations, ouvrages, travaux et activités soumis à autorisation au titre de l'article L. 214-3 du code de l'environnement ;

Vu les arrêtés ministériels du 11 septembre 2003 modifiés portant application du décret n°96-102 du 2 février 1996 et fixant les prescriptions générales applicables aux prélèvements soumis à autorisation et déclaration en application des articles L. 214-1 à L. 214-6 du code de l'environnement et relevant des rubriques 1.1.2.0, 1.2.1.0, 1.2.2.0 ou 1.3.1.0 de la nomenclature du tableau I de l'article R. 214-1 du code de l'environnement ;

Vu l'arrêté préfectoral n°1994-1487 du 22 août 1994 classant le département de Tarn-et-Garonne en zone de répartition des eaux ;

Vu l'arrêté n°9407838 du 4 novembre 1994 classant la totalité des communes du département du Gers dans une zone de répartition des eaux ;

Vu l'arrêté n°95-0887 du 9 mai 1995 fixant dans le département de Lot-et-Garonne la liste des communes incluses dans une zone de répartition des eaux ;

Vu l'arrêté n°38 du 5 mars 1996 fixant dans le département de la Haute-Garonne la liste de communes incluses dans une zone de répartition des eaux ;

Vu l'arrêté n°1216 du 8 juillet 1996, complété par l'arrêté n°2005-139-8 du 19 mai 2005 fixant dans le département des Hautes-Pyrénées la liste des communes incluses dans une zone de répartition des eaux ;

Vu l'arrêté du 19 juillet 1994 complété par celui du 12 janvier 2004 fixant dans le département de l'Ariège la liste de communes incluses dans une zone de répartition des eaux ;

Vu l'arrêté du 23 février 2004 fixant dans le département du Lot la liste des communes incluses dans une zone de répartition des eaux ;

Vu l'arrêté inter-préfectoral du 31 janvier 2013 portant désignation de la Chambre d'agriculture de Haute-Garonne comme organisme unique de gestion collective de l'eau pour l'irrigation agricole sur les périmètres élémentaires 63, 64, 65, 68 et 69 du sous-bassin Garonne ;

Vu l'arrêté cadre interdépartemental du 9 juin 2016 portant définition d'un plan d'actions sécheresse pour le sous-bassin de la Garonne ;

Vu l'arrêté inter-préfectoral du 18 janvier 2016 portant ouverture de l'enquête publique réglementaire qui s'est déroulée du 15 février 2016 au 16 mars 2016 ;

Vu le schéma directeur d'aménagement et de gestion des eaux 2016-2021 du bassin Adour-Garonne approuvé le 1^{er} décembre 2015 ;

Vu le plan de gestion des étiages « Garonne-Ariège » approuvé le 12 février 2004 ;

Vu le protocole d'accord du 4 novembre 2011 entre l'État et les chambres régionales d'agriculture d'Aquitaine et de Midi-Pyrénées ;

Vu la notification, en date du 3 mai 2012, du préfet coordonnateur du bassin Adour-Garonne des volumes prélevables sur le sous-bassin de la Garonne ;

Vu la modification de ces volumes prélevables en date du 3 décembre 2013 pour le périmètre 65 ;

Vu les publications dans La dépêche du Midi en date du 5 décembre 2014 et dans Le petit journal entre le 7 et 10 avril 2015 de l'avis de l'organisme unique invitant les irrigants à lui faire connaître leurs besoins de prélèvement, conformément à l'article R. 214-31-1 du code de l'environnement ;

Vu la demande présentée le 31 août 2015 par l'organisme unique de gestion collective du sous-bassin Garonne amont, en vue d'obtenir l'autorisation unique pluriannuelle de prélèvement d'eau pour les périmètres 63, 64, 65, 68 et 69 en application de l'ordonnance n° 2014-619 du 12 juin 2014 ;

Vu l'ensemble des pièces du dossier de la demande susvisée ;

Vu l'avis des directions régionales des affaires culturelles en matière de prévention archéologique d'Aquitaine et de Midi-Pyrénées en date du 23 septembre 2015 et 12 octobre 2015 ;

Vu les consultations menées au titre de l'article R. 214-10 du code de l'environnement et les avis recueillis du Préfet coordonnateur de bassin, de l'Office national de l'eau et des milieux aquatiques, de Voies navigables de France ainsi que des Agences régionales de Santé et des Directions Départementales des Territoires concernées par le périmètre de l'organisme unique ;

Vu l'avis de l'autorité environnementale en date du 31 décembre 2015 ;

Vu la mise à disposition du public du dossier et du registre d'enquête publique dans les directions départementales des territoires de Toulouse et de Cahors, dans les préfetures et sous-préfetures d'Agen, Auch, Bagnères-de-Bigorre, Castelsarrasin, Foix, Montauban, Muret, Pamiers, Saint-Gaudens et Tarbes ainsi qu'à la mairie de Toulouse, en tant que siège social de l'organisme unique ;

Vu le rapport et les conclusions de la commission d'enquête en date du 22 avril 2016 ;

Vu le rapport au CODERST du service de police de l'eau de la direction départementale des territoires de la Haute-Garonne en date du 9 mai 2016 ;

Vu les avis, dans leur séance du 19 mai 2016, des conseils départementaux de l'environnement et des risques sanitaires et technologiques des Hautes-Pyrénées et de Lot-et-Garonne ;

Vu l'avis, dans sa séance du 20 mai 2016, du conseil départemental de l'environnement et des risques sanitaires et technologiques de Tarn-et-Garonne ;

Vu l'avis, dans sa séance du 24 mai 2016, du conseil départemental de l'environnement et des risques sanitaires et technologiques de la Haute-Garonne ;

Vu les avis, dans leur séance du 26 mai 2016, des conseils départementaux de l'environnement et des risques sanitaires et technologiques de l'Ariège, du Gers et du Lot ;

Vu les observations de l'organisme unique sur le projet d'arrêté d'autorisation unique pluriannuelle en date du 8 juin 2016 ;

Considérant que l'activité faisant l'objet de la demande est soumise à autorisation préfectorale unique au titre de l'ordonnance n°2014-619 susvisée et que seule la réglementation sur l'eau concerne la présente activité ;

Considérant l'intérêt pour une gestion globale et équilibrée de la ressource en eau que représente la mission de l'organisme unique chargé de la gestion collective des prélèvements pour l'irrigation ;

Considérant que l'autorisation unique pluriannuelle de prélèvement ne concerne que la seule activité de prélèvement d'irrigation agricole et non l'existence de l'ouvrage permettant ce prélèvement ;

Considérant les études et démarches menées par l'organisme unique du sous-bassin Garonne amont, depuis sa désignation en date du 31 janvier 2013, pour améliorer la connaissance de l'ensemble des prélèvements destinés à un usage d'irrigation agricole ;

Considérant que le sous-bassin Garonne amont est en déséquilibre quantitatif d'après le schéma directeur d'aménagement et de gestion des eaux du bassin Adour-Garonne ;

Considérant que le protocole d'accord du 4 novembre 2011 retient une gestion dérogatoire par les débits pour le sous-bassin Garonne amont jusqu'en 2021 ;

Considérant que le projet ne porte pas atteinte aux objectifs de conservation des sites Natura 2000 ;

Sur proposition des secrétaires généraux des préfetures de l'Ariège, du Gers, de Haute-Garonne, des Hautes-Pyrénées, du Lot, de Lot-et-Garonne et de Tarn-et-Garonne ;

Arrêtent :

Titre I – Objet de l'autorisation unique pluriannuelle

Art. 1^{er}. – Bénéficiaire de l'autorisation unique pluriannuelle

Le pétitionnaire désigné ci-dessous :

Organisme unique de gestion collective à usage d'irrigation du sous-bassin Garonne amont
Chambre d'agriculture de Haute-Garonne
61, allée de Brienne
BP 7044
31 069 TOULOUSE Cedex 7

est bénéficiaire de l'autorisation unique pluriannuelle prévue aux articles R. 214-31-1 à R. 214-31-5 du code de l'environnement, sous réserve du respect des prescriptions définies par le présent arrêté.

Art. 2. – Périmètre de l'autorisation

Le présent arrêté porte sur les périmètres élémentaires 63, 64, 65, 68 et 69 du sous-bassin de la Garonne (cartographie en annexe 1).

Art. 3. – Rubriques de la nomenclature loi sur l'eau

Les rubriques de la nomenclature annexée à l'article R. 214-1 du code de l'environnement concernées sont les suivantes :

Rubriques	Intitulé	Régime
1.1.2.0	Prélèvements permanents ou temporaires issus d'un forage, puits ou ouvrage souterrain dans un système aquifère, à l'exclusion de nappes d'accompagnement de cours d'eau, par pompage, drainage, dérivation ou tout autre procédé, le volume total prélevé étant : 1° Supérieur ou égal à 200 000 m ³ /an (A) ; 2° Supérieur à 10 000 m ³ /an mais inférieur à 200 000 m ³ /an (D).	Autorisation

Rubriques	Intitulé	Régime
1.2.1.0	A l'exception des prélèvements faisant l'objet d'une convention avec l'attributaire du débit affecté prévu par l'article L. 214-9, prélèvements et installations et ouvrages permettant le prélèvement, y compris par dérivation, dans un cours d'eau, dans sa nappe d'accompagnement ou dans un plan d'eau ou canal alimenté par ce cours d'eau ou cette nappe : 1° D'une capacité totale maximale supérieure ou égale à 1 000 m ³ /heure ou à 5 % du débit du cours d'eau ou, à défaut, du débit global d'alimentation du canal ou du plan d'eau (A) ; 2° D'une capacité totale maximale comprise entre 400 et 1 000 m ³ /heure ou entre 2 et 5 % du débit du cours d'eau ou, à défaut, du débit global d'alimentation du canal ou du plan d'eau (D).	Autorisation
1.3.1.0	A l'exception des prélèvements faisant l'objet d'une convention avec l'attributaire du débit affecté prévu par l'article L. 214-9, ouvrages, installations, travaux permettant un prélèvement total d'eau dans une zone où des mesures permanentes de répartition quantitative instituées, notamment au titre de l'article L. 211-2, ont prévu l'abaissement des seuils : 1° Capacité supérieure ou égale à 8 m ³ /heure (A) ; 2° Dans les autres cas (D).	Autorisation

Art. 4. – Nature, usage et période des prélèvements concernés

L'autorisation unique pluriannuelle concerne tous les prélèvements destinés à l'irrigation agricole quelle que soit la période et le type de ressource utilisée, à l'exception des prélèvements à usage domestique au sens de l'article R. 214-5 du code de l'environnement.

Par définition, les prélèvements concernés sont ceux nécessaires aux cultures pour leur croissance et/ou à l'aspersion antigel, et présentant un enjeu économique. Le remplissage de retenues collinaires dédiées à cet usage rentre également dans cette définition. Les prélèvements servant à l'arrosage des espaces verts, de jardins partagés, etc. ne sont pas concernés.

Art. 5. – Périodes de prélèvement

Deux périodes sont distinguées :

- une période d'été, allant du 1^{er} juin au 31 octobre, qui comprend les prélèvements d'irrigation agricole ;
- une période hors été, allant du 1^{er} novembre au 31 mai, qui comprend les prélèvements d'irrigation agricole, la lutte antigel et le remplissage de retenues collinaires.

Art. 6. – Durée de l'autorisation

L'autorisation est délivrée jusqu'au 31 mai 2022. Elle est accordée à titre personnel, précaire et révocable sans indemnité de l'État exerçant ses pouvoirs de police.

Art. 7. – Répartition des volumes prélevables autorisés

Les tableaux ci-dessous précisent la répartition des volumes prélevables en millions de mètres-cubes (Mm³) attribués à l'organisme unique, répartis par période, périmètre élémentaire et par type de ressource.

7.1 Période d'été (1^{er} juin au 31 octobre) :

Périmètre élémentaire	Libellé	Cours d'eau et nappes connectées	Cours d'eau compensés	Canal latéral à la Garonne	Eaux souterraines déconnectées	Retenues déconnectées
63	Garonne entre Verdun et Lamagistère	20,40	–	0,5	1,19	19
64	Garonne entre Portet et Verdun	20,80	–	13,20	2,12	4,90
65	Garonne entre Roquefort et Portet	9,10	2	–	3,65	0,96
68	Garonne entre Valentine et Roquefort	2	–	–	0,10	0,30
69	Garonne à l'amont de Valentine	2,36	–	–	0,10	–

7.2 Hors période d'étiage (1^{er} novembre au 31 mai) :

Périmètre élémentaire	Libellé	Cours d'eau et nappes connectées	Canal latéral à la Garonne	Eaux souterraines déconnectées	Remplissage par ruissellement des retenues déconnectées
63	Garonne entre Verdun et Lamagistère	6,12	0,15	0,357	19
64	Garonne entre Portet et Verdun	6,24	3,96	0,636	4,90
65	Garonne entre Roquefort et Portet	2,73	–	1,095	0,96
68	Garonne entre Valentine et Roquefort	0,6	–	0,03	0,30
69	Garonne à l'amont de Valentine	0,708	–	0,03	–

Art. 8. – Abrogation des autorisations existantes préalablement

Conformément à l'article R. 214-31-2 du code de l'environnement, la présente autorisation se substitue à toutes les autorisations et déclarations de prélèvement existantes destinées à l'irrigation agricole, quelle que soit la ressource utilisée, y compris aux autorisations issues d'une législation antérieure au 4 janvier 1992 et aux droits fondés en titre ou assimilés.

Art. 9. – Conditions de renouvellement de l'autorisation

Si le pétitionnaire souhaite obtenir le renouvellement de son autorisation, il doit adresser au préfet de Haute-Garonne une demande dans les conditions de forme et de contenu définis à l'article R. 214-20 du code de l'environnement, au moins deux ans avant l'expiration de la présente autorisation.

Si le pétitionnaire ne souhaite pas obtenir le renouvellement de son autorisation, il en informe le préfet dans les mêmes délais.

Titre II – Répartition des prélèvements par ressource

Art. 10. – Critères de répartition des volumes de prélèvement

L'organisme unique de gestion collective arrête chaque année un plan de répartition selon les besoins exprimés par les préleveurs irrigants ($V_{\text{demandé}}$) et le volume de réserve ($V_{\text{réserve}}$) dont il souhaite bénéficier pour la gestion tardive des demandes. Cette répartition des prélèvements doit respecter les règles suivantes : équité de traitement des demandes, prise en compte de la capacité des milieux et critères de répartition définis ci-après. Ce plan porte sur les deux périodes définies à l'article 5 et respecte les volumes prélevables ($V_{\text{prélevable}}$) fixés à l'article 7.

10.1 Volume de réserve :

Un volume de réserve est défini chaque année, par périmètre élémentaire et par type de ressource pour permettre l'intégration de nouveaux irrigants ou de demandes tardives. Ce volume est attribué à l'organisme unique qui informe le préfet lors de son utilisation, conformément à la procédure décrite à l'article 10.6.

Il est calculé de la façon suivante :

Si $\Sigma V_{\text{demandé}} < V_{\text{prélevable}}$ alors :

$V_{\text{réserve}} = \min (10\% \text{ du } V_{\text{prélevable}} ; V_{\text{disponible}})$, avec $V_{\text{disponible}} = V_{\text{prélevable}} - \Sigma V_{\text{demandé}}$

sinon $V_{\text{réserve}} = 1\% \text{ du } V_{\text{prélevable}}$ (dans ce cas, $\Sigma V_{\text{demandé}} = 99\% \text{ de } V_{\text{prélevable}}$)

Il correspond au minimum à 1 % du volume prélevable sollicité et au maximum à 10 % de ce même volume.

10.2 Répartition des volumes demandés :

Lorsque $\Sigma V_{\text{demandé}} \leq V_{\text{prélevable}}$, les demandes des irrigants sont satisfaites.

Lorsque $\Sigma V_{\text{demandé}} > V_{\text{prélevable}}$, la clé de répartition suivante est utilisée pour l'ensemble des prélèvements, hors retenues déconnectées :

$$V_{\text{attribué}} = V_{\text{demandé}} + k (V_{\text{prélevé}} - V_{\text{demandé}})$$

$$\text{avec } k = (V_{\text{prélevable}} - \Sigma V_{\text{demandé}}) / (\Sigma V_{\text{prélevé}} - \Sigma V_{\text{demandé}})$$

et $V_{\text{prélevé}}$ le volume maximum prélevé sur les trois dernières années (considéré nul si l'irrigant n'a pas transmis l'information à l'organisme unique)

10.3 Cours d'eau réalimentés :

L'organisme unique doit s'assurer auprès des gestionnaires que les volumes demandés par les irrigants sont conventionnés avant la transmission du plan annuel de répartition au préfet.

10.4 Calendrier :

Le plan de répartition est communiqué auprès du préfet de Haute-Garonne au plus tard le 15 février de chaque année, sous format papier et sous format informatique, avec copie aux préfets des départements concernés.

Le préfet recueille l'avis des conseils départementaux de l'environnement, des risques sanitaires et technologiques (CODERST) des départements concernés sur le plan de répartition et procède à son homologation dans les trois mois suivant sa réception. A défaut, le plan de répartition est rejeté.

10.5 Procédure d'homologation du plan annuel de répartition :

Les volumes arrêtés dans le plan de répartition ne peuvent être en aucun cas supérieurs aux volumes fixés à l'article 7 pour chaque périmètre et chaque type de ressources, sous peine de rejet du plan de répartition.

Le format informatique des fichiers transmis doit être exploitable par les services des directions départementales des territoires et compatible avec les applications nationales en vigueur. Chaque point et ouvrage doit pouvoir être identifié par un numéro unique.

Le plan de répartition comporte la liste des demandes de prélèvements par période, par périmètre, nature de ressource et usage. Il est accompagné d'une note explicitant la démarche suivie pour recueillir les demandes (publicité, délais, relance) et se conformer aux volumes autorisés ainsi que d'un tableau récapitulatif faisant apparaître par période, par périmètre élémentaire et par type de ressource :

- le nombre d'irrigants concernés ;
- le nombre de points de prélèvements ;
- la somme des volumes demandés par les irrigants ;
- le volume proposé dans le plan de répartition par l'organisme unique ;
- le volume prélevable autorisé ;
- pour la période hors étiage, les volumes destinés selon les différents usages : irrigation, remplissage de plans d'eau et lutte anti-gel.

Ce tableau récapitulatif fait également apparaître la répartition des volumes proposés par département pour chaque période, périmètre et type de ressource.

Les directions départementales des territoires concernées notifient à chaque irrigant le volume d'eau qu'il peut prélever en application du plan de répartition et les conditions de prélèvement à respecter. Cette notification comprend au minimum les prescriptions générales applicables à l'ensemble des points de prélèvements ainsi que les prescriptions particulières applicables à chacun d'entre eux (débits et volumes autorisés en fonction de la ressource en eau).

10.6 Modification du plan de répartition :

Les modifications du plan annuel de répartition doivent être compatibles avec les critères de répartition définis à l'article 10.

L'organisme unique peut demander à tout moment de modifier le plan annuel de répartition. La modification est menée selon les modalités définie au R. 214-18 du code de l'environnement.

Lorsque la modification ne conduit pas à une augmentation du volume global homologué et qu'elle reste inférieur à 10 % du volume homologué du plan annuel de répartition initial (par périmètre et par typologie de ressource), le nouveau plan annuel de répartition n'est pas soumis au CODERST avant homologation.

La modification du plan annuel de répartition conduit à une nouvelle notification des volumes homologués aux irrigants concernés par les directions départementales des territoires aux irrigants concernés.

Art. 11. – Masses d'eau identifiées avec une pression d'irrigation forte à très forte

Sont définies dans cet article les masses d'eau pour lesquelles l'étude d'incidences a identifié une pression forte à très forte des prélèvements d'irrigation, au regard de leurs caractéristiques hydrologiques et pour lesquelles des mesures particulières sont précisées à l'article 12.

Ces masses d'eau sont les suivantes :

Périmètre élémentaire	Libellé	Masses d'eau	Code masse d'eau	Pression
65	Garonne entre Roquefort et Portet	l'Azau	FRFR586	Forte
		le Volp	FRFR183	Forte
		l'Ousse	FRFR252A_3	Très forte
64	Garonne entre Portet et Verdun	ruisseau Secourieu	FRFR609_4	Très forte
		ruisseau de Dère	FRFR610_1	Très forte
		ruisseau de Saint-Jean	FRFR296A_2	Très forte
		la Sère	FRFRL141_1	Très forte
		ruisseau Galinas	FRFR610_2	Très forte
		le Courbet	FRFR599	Très forte
		l'Aussonnelle	FRFR154	Très forte
63	Garonne entre Verdun et Lamagistère	le Lendou	FRFR191_2	Très forte
		la petite Barguelonne	FRFR191	Très forte
		la Barguelonne	FRFR192	Très forte
		l'Ayroux	FRFR300C_2	Très forte
		ruisseau de Tessonne	FRFR296A_4	Très forte
		la Sère	FRFR640	Très forte
		le Lambon	FRFR611	Très forte

Titre III – Prescriptions particulières relatives à l'autorisation unique pluriannuelle

Art. 12. – Mesures d'évitement, de réduction et de compensation

12.1 Protocole de gestion :

Les mesures d'évitement, de réduction et de compensation figurant dans le protocole de gestion inclus dans le dossier de demande d'autorisation doivent être mises en œuvre par l'organisme unique.

L'organisme unique transmet avant le 31 janvier de chaque année une évaluation annuelle du protocole de gestion visant à s'assurer de la mise en œuvre et de l'efficacité des mesures notamment en regard de l'objectif de respect du DOE.

12.2 Bilan à mi-parcours et évolution du protocole de gestion :

Conformément à la disposition C8 du SDAGE Adour-Garonne, l'organisme unique transmet au préfet avant le 1^{er} septembre 2018 un bilan à mi-parcours des actions réalisées par celui-ci sur les années 2016 à 2018 incluses, selon les modalités définies par le préfet coordonnateur de bassin. Ce bilan doit être assorti de propositions visant à améliorer et faire évoluer le protocole de gestion, en confirmant les actions les plus efficaces et en faisant évoluer les actions les moins pertinentes.

A minima, le bilan identifie les périmètres sur lesquels :

- les DOE sont respectés à la fréquence requise par le SDAGE ;
- les débits seuil de gestion ou équivalents sont respectés afin de ne pas avoir recours aux arrêtés de restriction d'usage ;
- les évolutions de la situation entre 2013 et 2018 (6 ans dont 3 ans avant la mise en place du plan de répartition) et identifie si elles existent les possibilités d'amélioration ;
- si la situation ne s'est pas améliorée malgré les efforts réalisés, l'organisme unique indique les mesures supplémentaires qu'il met en œuvre dès l'étiage 2019 afin de parvenir à l'équilibre quantitatif.

Dans le même délai, l'organisme unique transmet au préfet coordonnateur du sous-bassin Garonne le protocole de gestion amendé pour validation, avec copie aux directions départementales des territoires concernées, intégrant :

- l'adaptation des mesures concrètes, explicites avant le franchissement du DOE ou du débit seuil de gestion, différenciées le cas échéant, en fonction des situations rencontrées, notamment sur les secteurs à forte pression d'irrigation identifiés à l'article 11 ;
- l'adaptation des objectifs chiffrés en termes d'auto-limitation pour chacun des périmètres élémentaires ;
- l'adaptation des indicateurs de suivi pour évaluer la mise en œuvre, par les préleveurs, des mesures préconisées et leur efficacité, ceci afin d'améliorer leur pertinence ;
- les propositions du bilan susmentionné.

12.3 Petits cours d'eau non réalimentés :

Au regard de l'influence de l'irrigation sur les petits cours d'eau non réalimentés, les modalités particulières de traitement des demandes des prélèvements actuels et futurs suivantes sont appliquées.

Pour chacune des masses d'eau listées à l'article 11, l'organisme unique réalise d'ici le 1^{er} septembre 2018 un diagnostic visant à identifier les économies d'eau à l'échelle du bassin versant (diagnostic de matériel d'irrigation, optimisation des pratiques d'irrigation, instauration de tours d'eau entre les irrigants, etc.) nécessaire à la diminution de la pression identifiée.

Une réduction globale en débits et volumes des prélèvements doit être recherchée sur ces mêmes masses d'eau, de façon à réduire la pression sur ces milieux au fur et à mesure du renouvellement des prélèvements, avec :

- l'interdiction de volume supplémentaire autorisé par rapport à l'état des lieux recensant les prélèvements connus en 2015 ;
- le redéploiement à 50 % des volumes abandonnés : tout nouveau prélèvement ou modification à la hausse d'un prélèvement existant est conditionnée à l'arrêt ou la diminution d'autres prélèvements. Seuls 50 % des volumes récupérés par l'arrêt ou la diminution de ces prélèvements peuvent être redéployés sur les nouveaux prélèvements.

Ce moratoire est levé dès lors que le débit de pointe cumulé de l'ensemble des prélèvements demandés dans le cadre du plan annuel de répartition redevient inférieur à 50 % du QMNA₅ estimé pour le cours d'eau dans le dossier de demande d'autorisation unique.

Sur l'ensemble des cours d'eau non réalimentés du sous-bassin Garonne amont, l'organisme unique assortit toute nouvelle demande de prélèvement ou modification à la hausse de volume/débit d'une analyse permettant de vérifier la capacité du milieu à accepter ce prélèvement supplémentaire, préalable à son intégration dans le plan annuel de répartition.

La non application de ces modalités entraînera le rejet systématique des nouvelles demandes de prélèvement.

Art. 13. – Mesures de suivi des incidences – amélioration des connaissances

Des compléments d'analyse sont attendus de l'organisme unique en vue d'améliorer la connaissance du sous-bassin et notamment :

- la finalisation de l'inventaire des retenues déconnectées avec connaissance de leur taux réel d'utilisation et de leur mode de remplissage afin d'y sortir les retenues connectées aux nappes ;

- la justification des besoins hivernaux nécessaires à l'irrigation, à la lutte anti-gel et au remplissage des retenues collinaires ;
- l'identification des caractéristiques techniques des points de prélèvement en nappes déconnectées (profondeur, nappe impactée) ;
- l'amélioration de la connaissance de l'assolement, afin de proposer les listes des cultures spéciales pouvant faire l'objet de dérogation aux restrictions totales de prélèvement par périmètre élémentaire et leurs justifications ;
- l'amélioration de la connaissance de l'irrigation gravitaire (bilan) et la définition d'un plan d'évolution des pratiques.

Ces compléments d'analyse sont intégrés au plan annuel de répartition au plus tard en 2019. Une synthèse de ces travaux est transmise avant le 1^{er} septembre 2018.

Art. 14. – Mesures de suivi des eaux souterraines

14.1 Délimitation de la nappe d'accompagnement :

L'organisme unique participe aux comités de pilotage des études BRGM sur la délimitation des nappes d'accompagnement des cours d'eau. Les nouvelles informations sont prises en compte par l'organisme unique dans sa base de données.

14.2 Eaux souterraines déconnectées :

L'organisme unique participe au comité de pilotage de l'étude BRGM sur le suivi des eaux souterraines du Tarn-et-Garonne (mise en place des piézomètres – acquisition et suivi des données) destinés à l'observation des différentes nappes déconnectées (casiers). L'organisme unique élabore un plan d'intervention en cas de bas niveaux d'ici le 31 octobre 2018 à partir des informations recueillies dans cette étude.

Titre IV – Dispositions générales

Art. 15. – Rapport annuel

L'organisme unique de gestion collective transmet avant le 31 janvier de chaque année un rapport annuel au préfet avec copie aux directions départementales des territoires concernées. Il est composé des pièces listées à l'article R. 211-112 – alinéa 4 du code de l'environnement.

Afin d'améliorer la connaissance au fur et à mesure des campagnes, il est complété par :

- une synthèse des volumes consommés par période, périmètre élémentaire, type de ressource et usage ;
- un bilan des différentes étapes de la préparation et du déroulement de la campagne estivale (pré-campagne – campagne) en termes de contraintes volumétriques, informations aux irrigants, etc.
- un bilan des mesures de crise lors des périodes de sécheresse ;
- les modifications structurelles apportées aux bases de données ;
- toute pièce ayant été amendée ou modifiée suite aux retours d'expérience et à l'amélioration de la connaissance (règlement intérieur – protocole de gestion – etc.).

Art. 16. – Sanctions en cas de non respect des prescriptions

Le non respect des clauses du présent arrêté fera l'objet de suites administratives, en application des articles L. 171-8 et suivants du code de l'environnement, indépendamment des poursuites pénales qui peuvent être exercées.

Art. 17. – Droit des tiers

A l'exclusion des droits fondés en titre ou assimilés relatifs à l'irrigation agricole, les droits des tiers sont et demeurent expressément réservés.

Art. 18. – Autres réglementations

La présente autorisation ne dispense en aucun cas le bénéficiaire de faire les déclarations ou d'obtenir les autorisations requises par les réglementations autres que celles en application desquelles elle est délivrée.

Art. 19. – Publication et information des tiers

En vue de l'information des tiers, la présente autorisation fait l'objet des publications suivantes :

- parution au recueil des actes administratifs des préfectures de l'Ariège, du Gers, de Haute-Garonne, des Hautes-Pyrénées, du Lot, de Lot-et-Garonne et de Tarn-et-Garonne ;
- affichage en mairie de Toulouse, commune du siège de l'organisme unique, pendant une durée minimale d'un mois et tenu à la disposition du public au delà de la durée d'affichage. Cette formalité sera justifiée par un certificat du maire ;
- parution sur le portail Internet des services de l'État des préfectures de l'Ariège, du Gers, de Haute-Garonne, des Hautes-Pyrénées, du Lot, de Lot-et-Garonne et de Tarn-et-Garonne pendant une durée d'au moins un an ;
- publication à la diligence du préfet et aux frais du bénéficiaire d'un avis au public faisant connaître les termes de la présente autorisation en caractères apparents dans deux journaux locaux diffusés dans les départements de l'Ariège, du Gers, de Haute-Garonne, des Hautes-Pyrénées, du Lot, de Lot-et-Garonne et de Tarn-et-Garonne .

Art. 20. – Voies et délais de recours

Tout recours à l'encontre du présent arrêté pourra être porté devant le tribunal administratif de Toulouse – 68 rue Raymond IV – BP 7007 – 31068 Toulouse cedex 7, dans le ressort duquel se situe le siège de l'organisme unique, dans un délai de :

- deux mois par le bénéficiaire, à compter de sa notification ;
- deux mois par les tiers, à compter de l'accomplissement de la dernière des formalités de publicité.

Conformément à l'article 24 du décret n°2014-751 du 1^{er} juillet 2014 d'application de l'ordonnance n°2014-619 du 12 juin 2014, en cas de recours contentieux à l'encontre d'une décision mentionnée au I, l'auteur du recours est tenu, à peine d'irrecevabilité, de notifier son recours à l'auteur de la décision et au titulaire de l'autorisation. La notification prévue au précédent alinéa doit intervenir par lettre recommandée avec avis de réception, dans un délai de quinze jours francs à compter du dépôt du recours.

Art. 21. – Exécution

Les secrétaires généraux des préfectures de l'Ariège, du Gers, de Haute-Garonne, des Hautes-Pyrénées, du Lot, de Lot-et-Garonne et de Tarn-et-Garonne, les services chargés de la police de l'eau des départements concernés et le maire de la commune de Toulouse sont chargés, chacun en ce qui le concerne, de l'exécution du présent arrêté qui sera notifié à l'organisme unique de gestion collective du sous-bassin Garonne amont et aux titulaires d'autorisation de prélèvements pour l'irrigation.

Fait à Toulouse, le 21 JUIL. 2016

le préfet de la Haute-Garonne,




Pascal MAILHOS

Fait à Foix,
la préfète de l'Ariège,

Fait à Auch,
le préfet du Gers




Marie LAJUS




Pierre ORY

Fait à Tarbes,
la préfète des Hautes-Pyrénées,


Béatrice LAGARDE

Fait à Cahors,
la préfète du Lot,


Catherine FERRIER

Fait à Agen,
le préfet de Lot-et-Garonne,



Fait à Montauban,
le préfet de Tarn-et-Garonne,



Pierre BESNARD

