





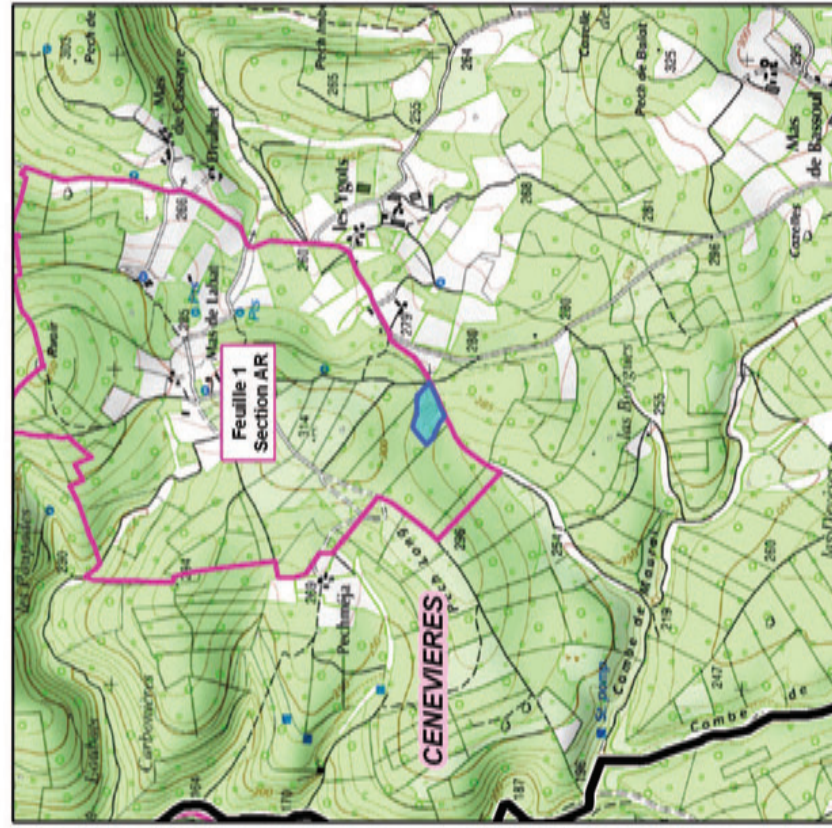
**Réserve naturelle nationale  
d'intérêt géologique  
Département du Lot**

Commune de :  
**CENEVIÈRES**

**Grp MAS DE LABAT**

-  RNN
-  Bâtiment en dur
-  Construction légère
-  Feuille / section

NB : en blanc, les chemins non cadastrés.



Fonds : scan250 ©IGN / Sources : DREAL Midi-Pyrénées 2012

-  Feuille 1  
Section OA
-  Limite communale
-  Limite du groupe

