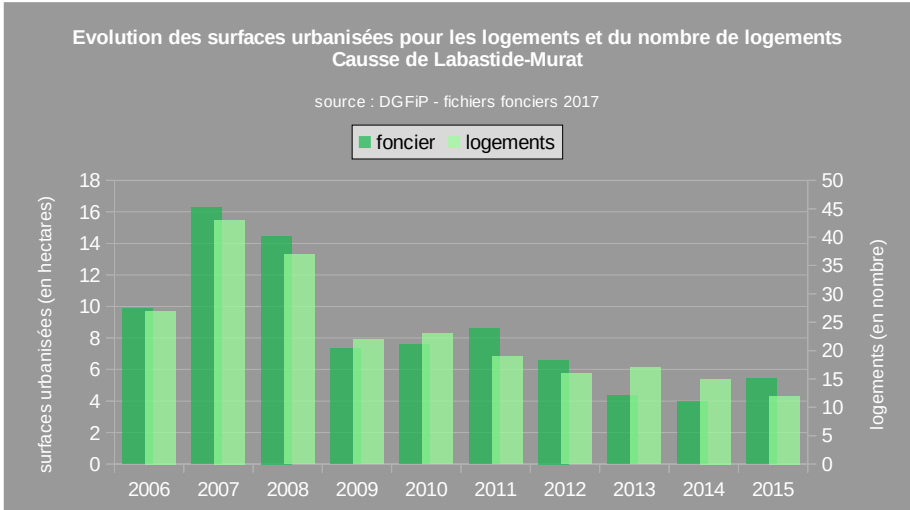




**Analyses
Mai 2019**

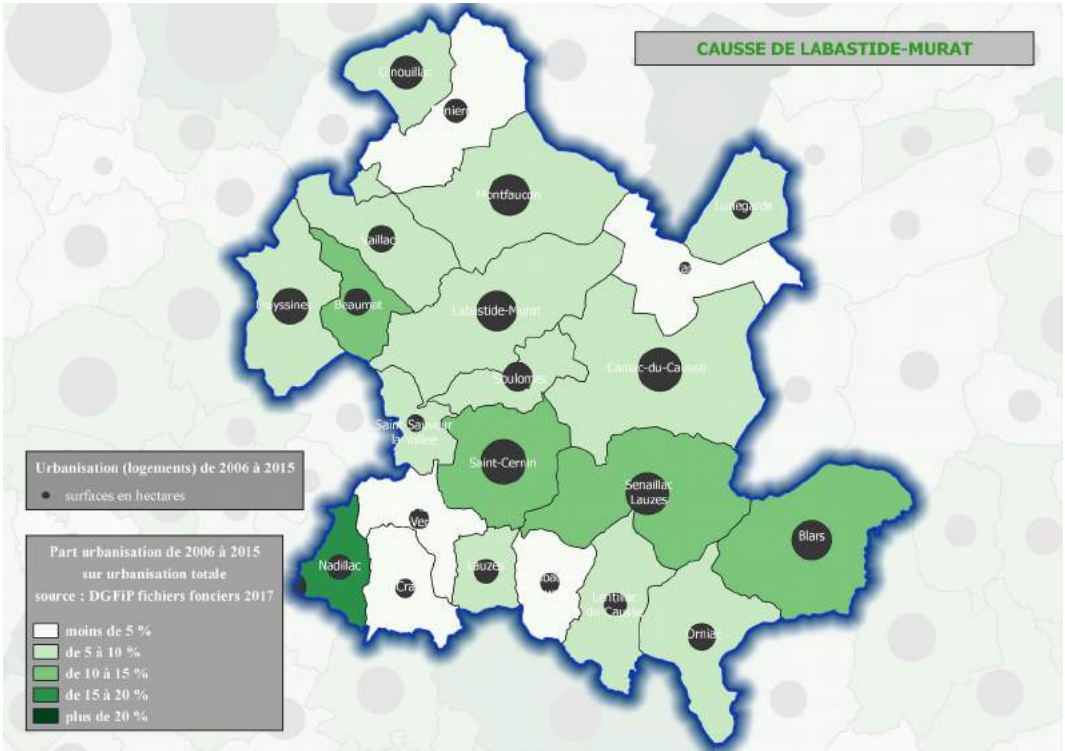
Consommation d'espace Causse de Labastide-Murat



Plus de 84 hectares consommés en une seule décennie.

Le rythme de consommation de l'espace se stabilise depuis 2012 : de 12 à 16 logements/an pour 4 à 6,5 hectares utilisés.

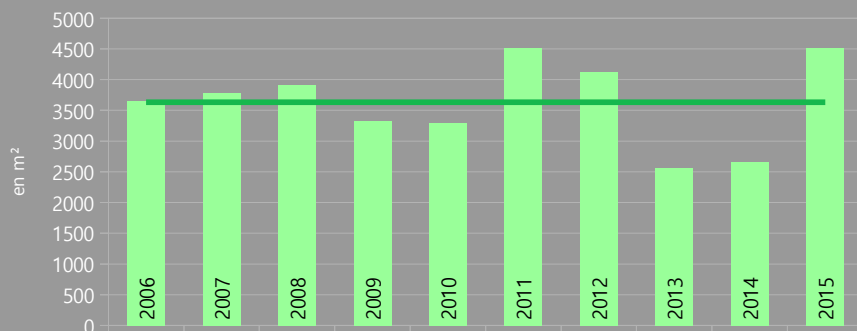
Une consommation diffuse, un impact faible à moyen, et ponctuellement fort (Nadillac).





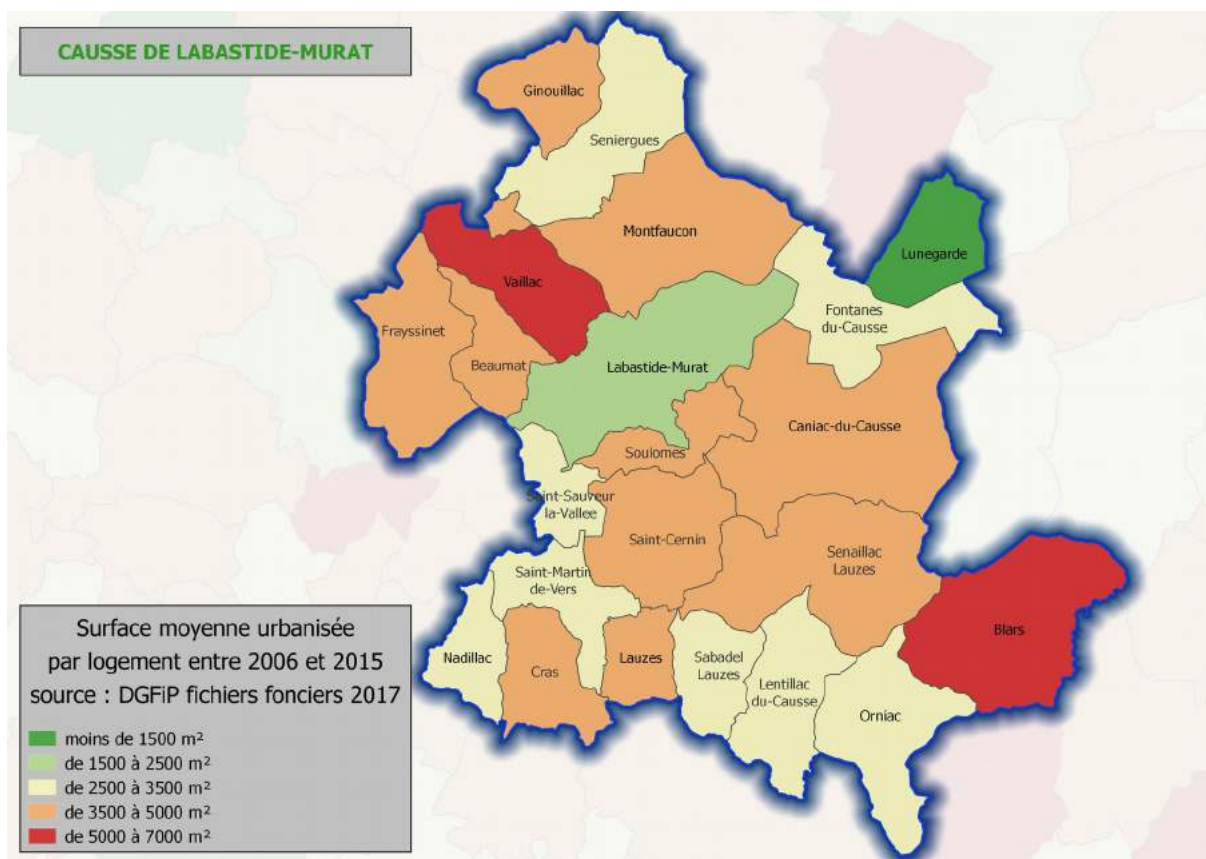
Evolution de la surface urbanisée moyenne par logement Causse de Labastide-Murat

source : DGFIP - fichiers fonciers 2017



Une moyenne de 3 633 m² par logement.

Une consommation de la surface moyenne urbanisée par logement qui repart à la hausse (+70 %).



2 secteurs plus sobres : Lunegarde et Labastide-Murat, avec des surfaces moyennes urbanisées par logement inférieures à 2 500 m².
Ailleurs, ces valeurs moyennes peuvent être fortes à très fortes (Vaillac et Blars).