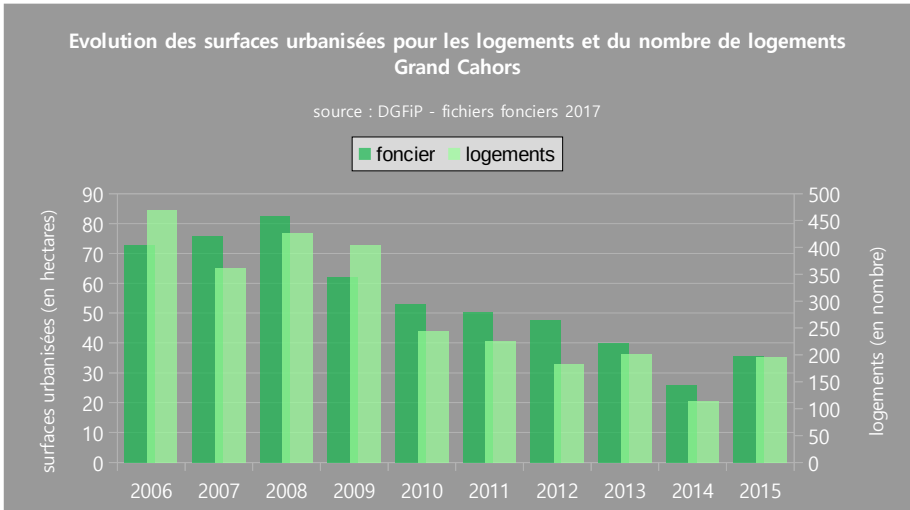




Analyses Mai 2019

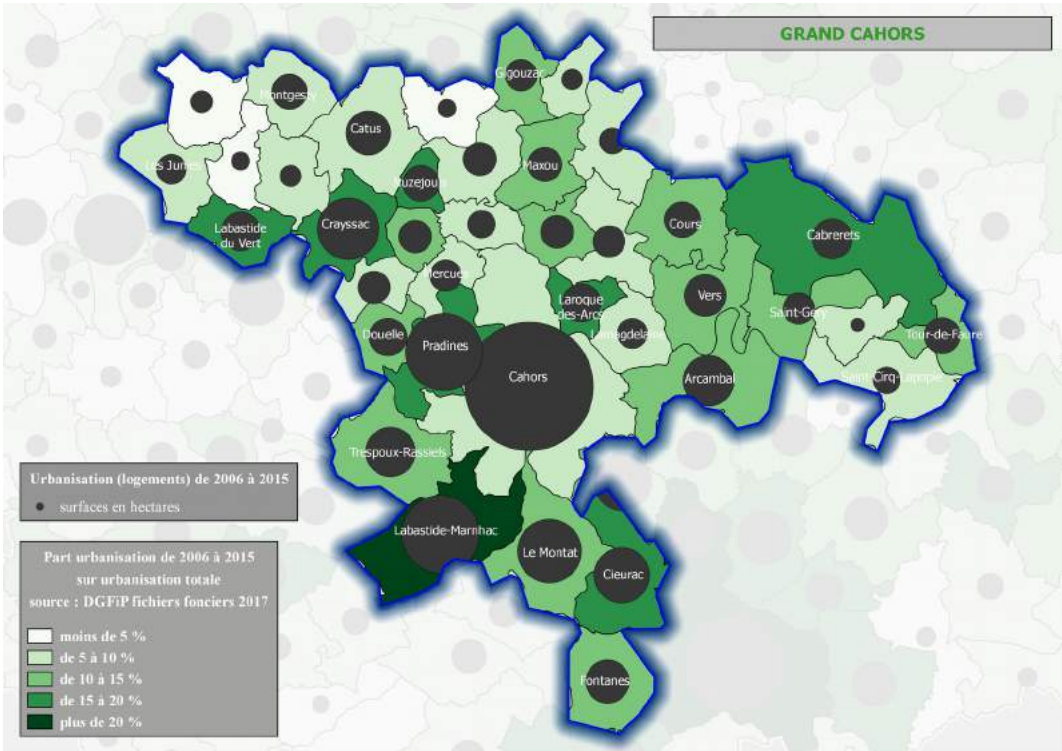
Consommation d'espace Grand Cahors



Une consommation et un nombre de constructions en baisse depuis 10 ans mais qui repartent à la hausse.

La plus forte consommation foncière en valeur absolue pour Cahors qui accueille aussi la plus forte production de logements.

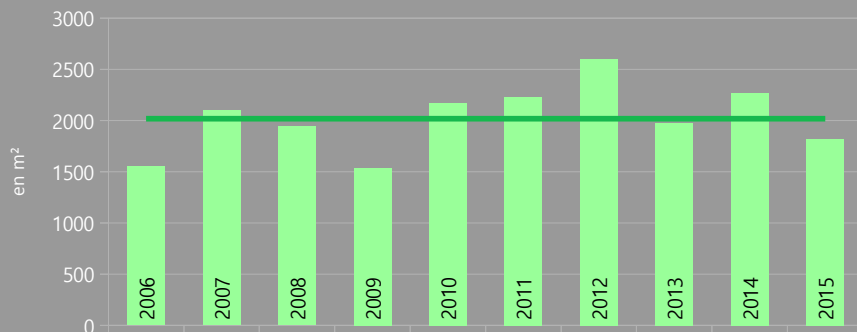
Des niveaux élevés en périphérie avec des impacts souvent forts.





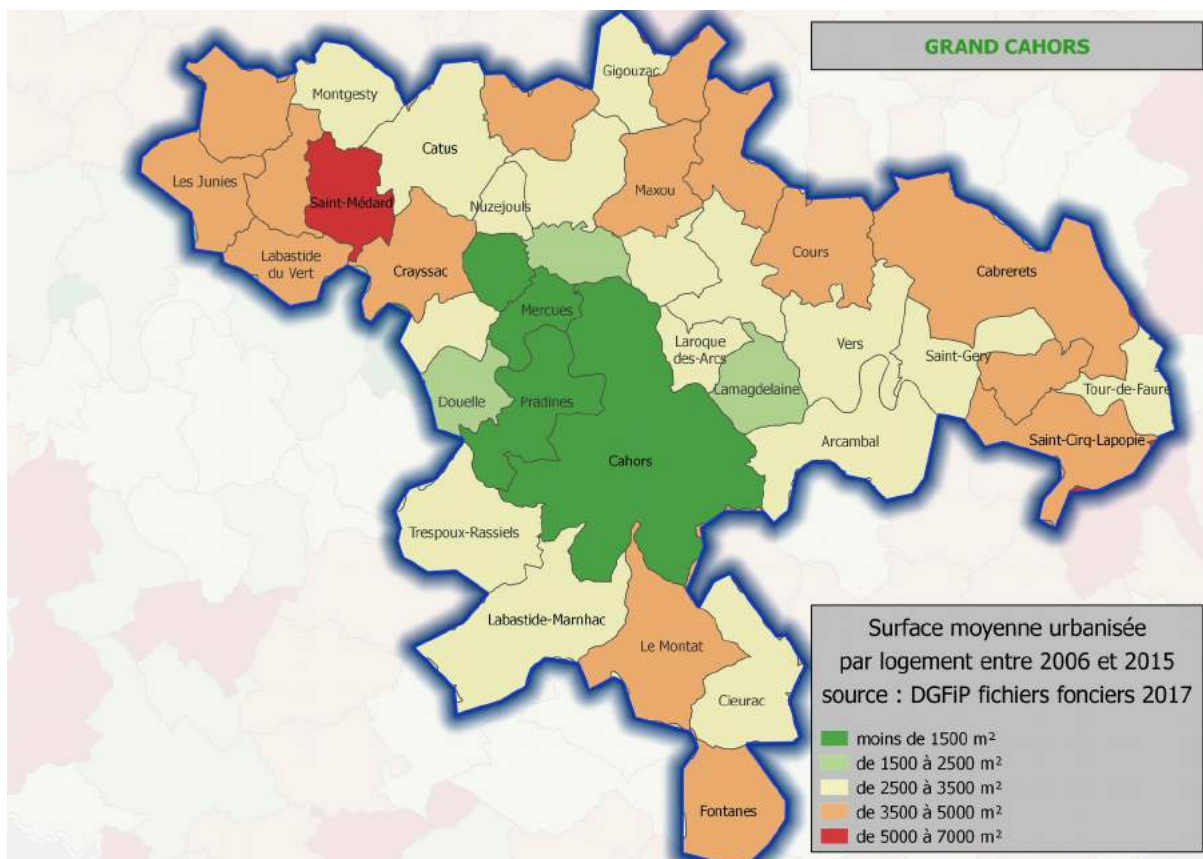
Evolution de la surface urbanisée moyenne par logement Grand Cahors

source : DGFiP - fichiers fonciers 2017



Une consommation moyenne de 2 018 m² par logement pour la décennie, réduite à 1 820 m² en 2015.

Une trajectoire vertueuse semble se dessiner et reste à confirmer.



Un gradient de densités bâties inversement proportionnel à l'éloignement du pôle.