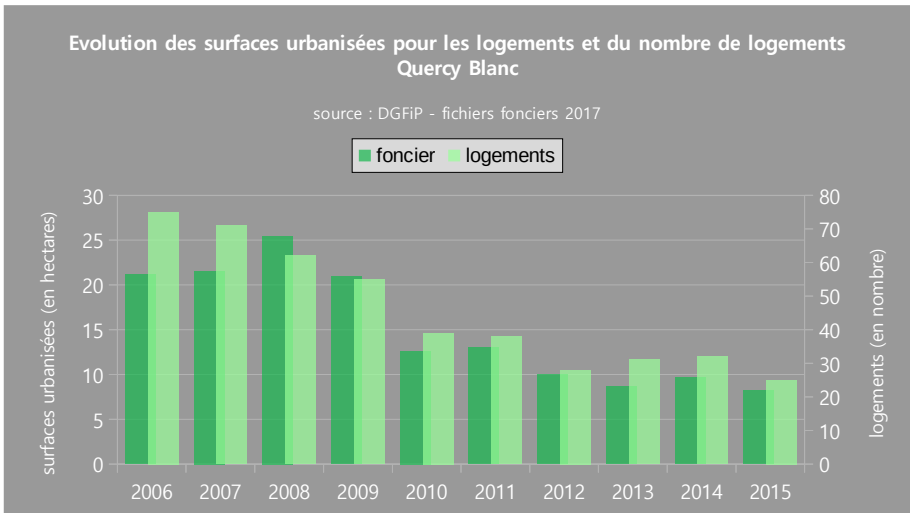




Analyses Mai 2019

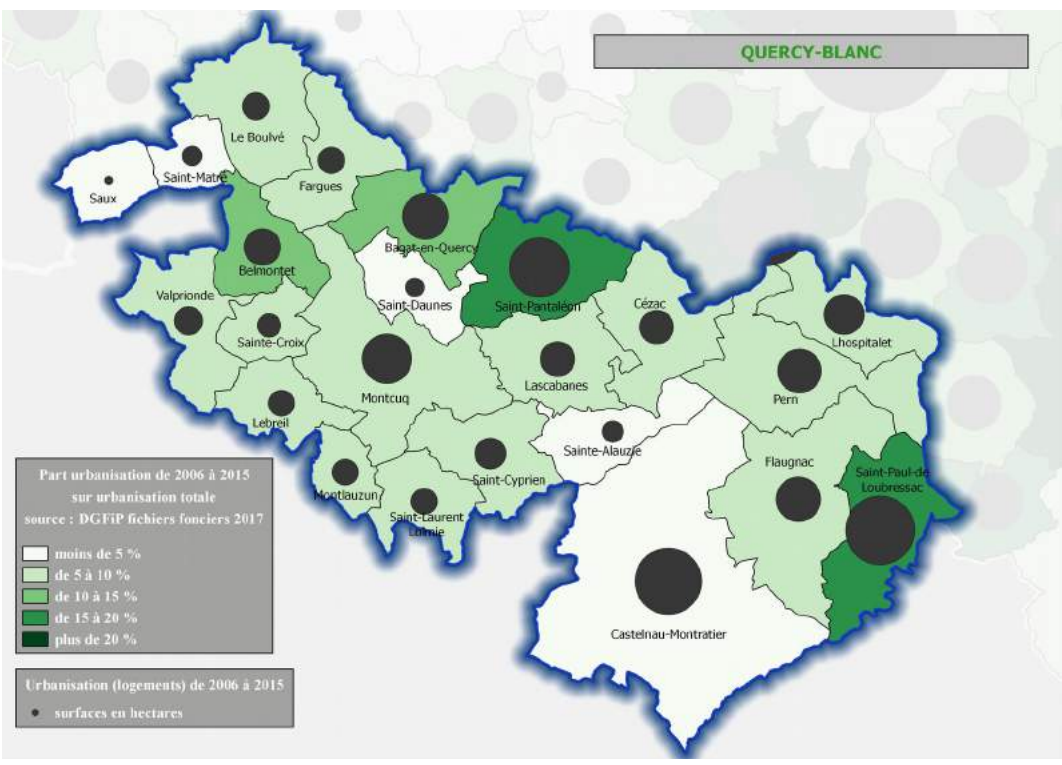
Consommation d'espace Quercy Blanc



Plus de 150 hectares consommés en une seule décennie malgré des dynamiques relativement faibles.

Une tendance à la baisse corrélée avec l'évolution du nombre de logements.

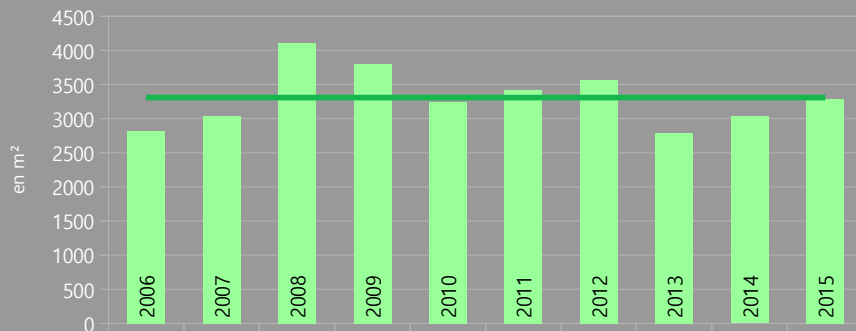
Une faible intensité sauf aux franges du territoire où l'impact est plus marqué (polarisation de Cahors, A20 – RD820 à l'est)





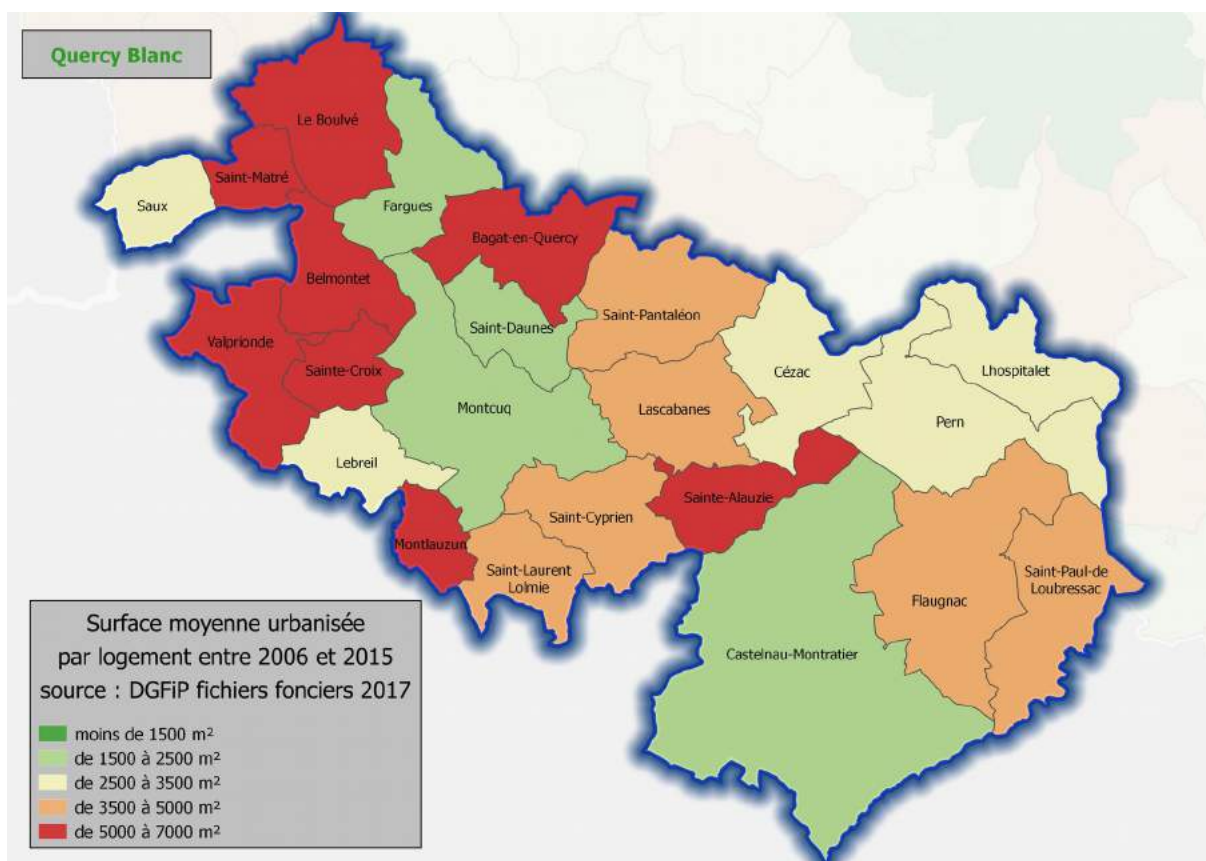
Evolution de la surface urbanisée moyenne par logement Quercy Blanc

source : DGFIP - fichiers fonciers 2017



Plus de 3 300 m² par logement.

Une tendance globale à la baisse depuis 2008, mais des moyennes qui restent élevées, et une évolution de l'indicateur qui repart à la hausse depuis 2013.



Une forte hétérogénéité de situation entre des communes plus vertueuses et d'autres plus dispendieuses d'espaces, notamment à l'ouest.