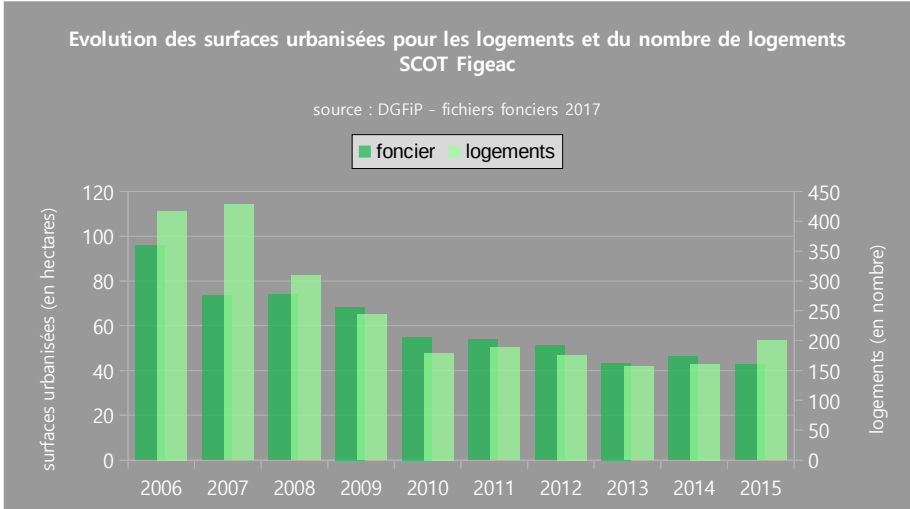




Analyses Mai 2019

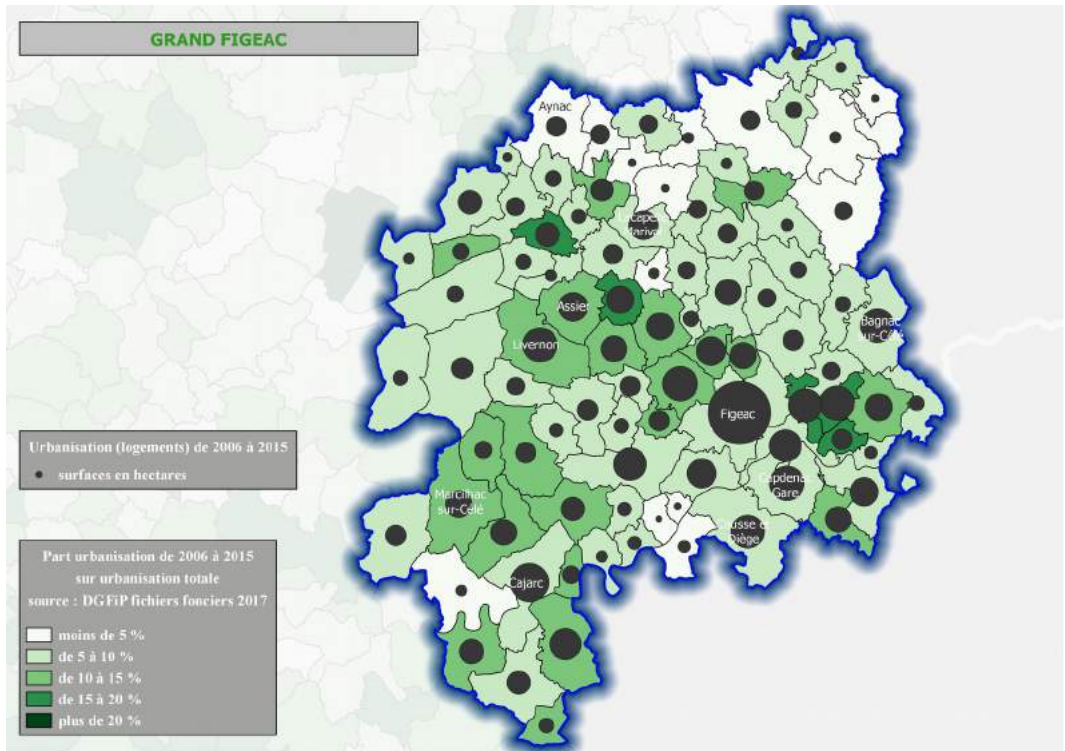
Consommation d'espace SCOT du Pays de Figeac*



Plus de 600 hectares consommés en une seule décennie dont plus de 500 pour la seule partie lotoise.

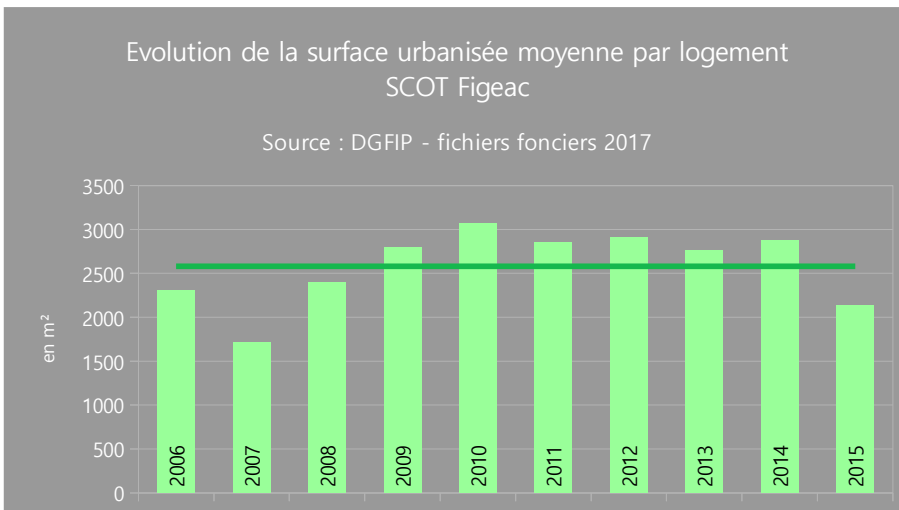
Une certaine stabilité peut être constatée depuis 5 ans.

Une consommation polarisée (Figeac et sa périphérie) avec des impacts forts.



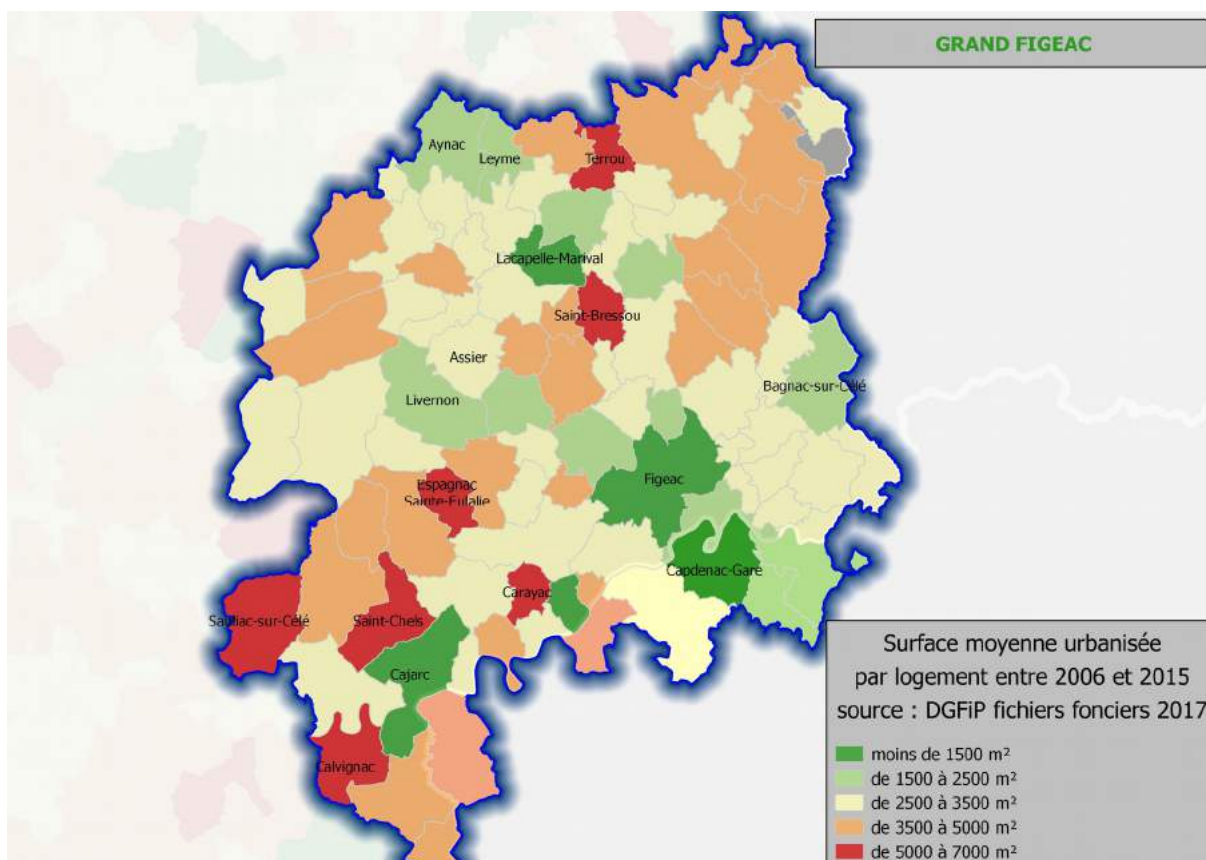


* pour la première fois, cette analyse intègre les données des communes Aveyronnaises du Grand Figeac



2 581 m² par logement (2 650 m² par logement pour la partie lotoise).

Le SCOT du Pays de Figeac vise une surface moyenne par logement de 1 200 m² à l'horizon 2035. On peut constater les prémices du changement en 2015 avec une baisse moyenne de 750 m² par logement.



Des valeurs moyennes contrastées, plus faibles dans les pôles (Figeac, Cajarc, Lacapelle-Marival, Capdenac-Gare) jusqu'à très élevées dans la vallée du Célé et le Causse de Gréalou.