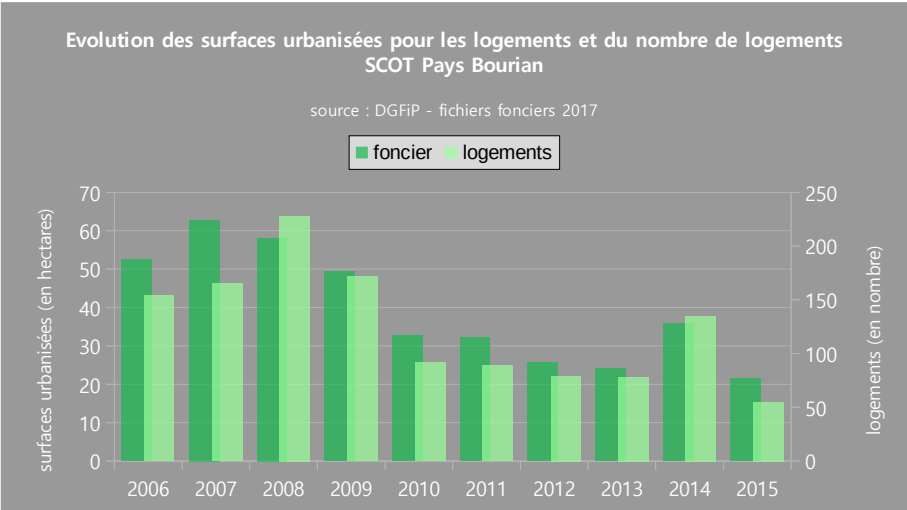




# Analyses Mai 2019

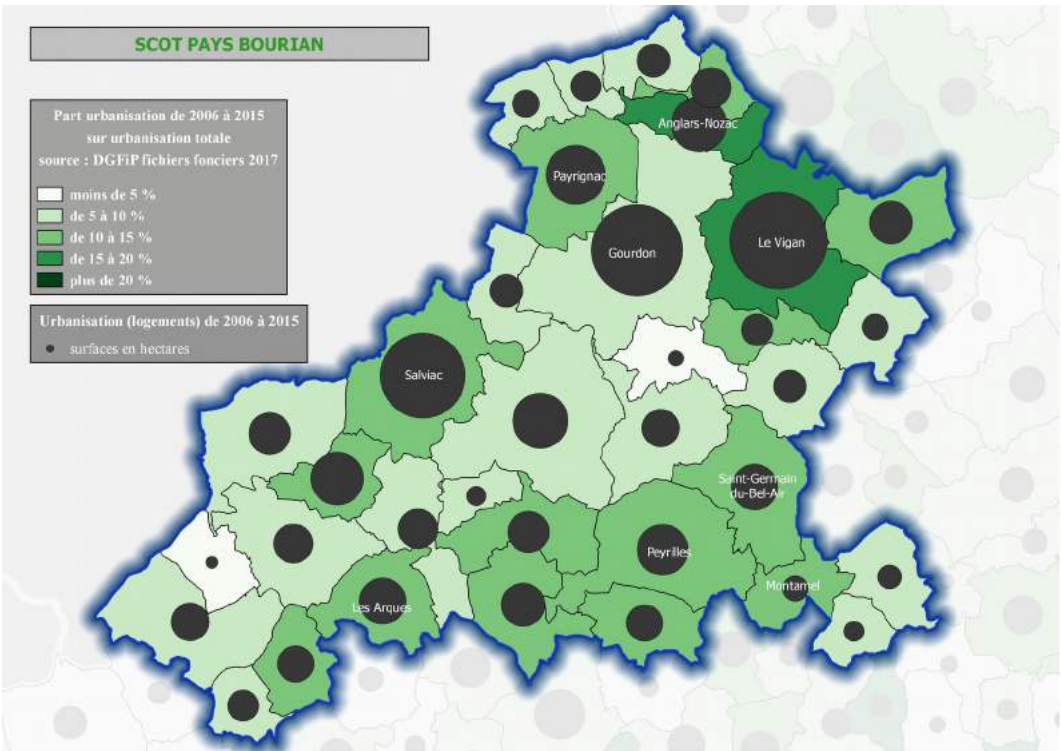
## Consommation d'espace SCOT du Pays Bourian



Plus de 390 hectares consommés en une seule décennie.

Après l'année 2014 plus favorable, la baisse du nombre de logements construits se poursuit pour atteindre son plus bas niveau.

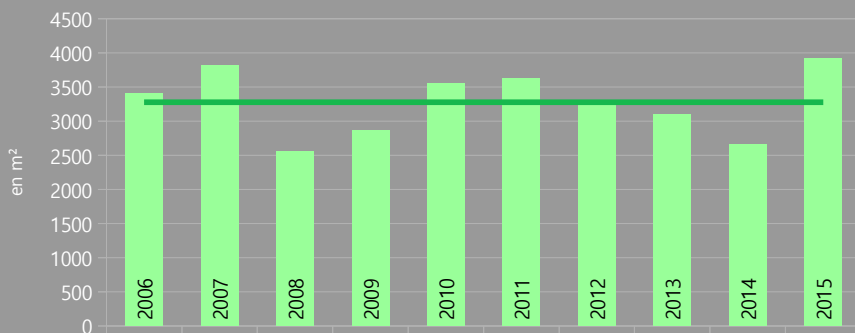
Gourdon, Le Vigan, Salviac, triptyque dynamique, avec des impacts forts sur la consommation d'espace pour ces deux dernières communes.





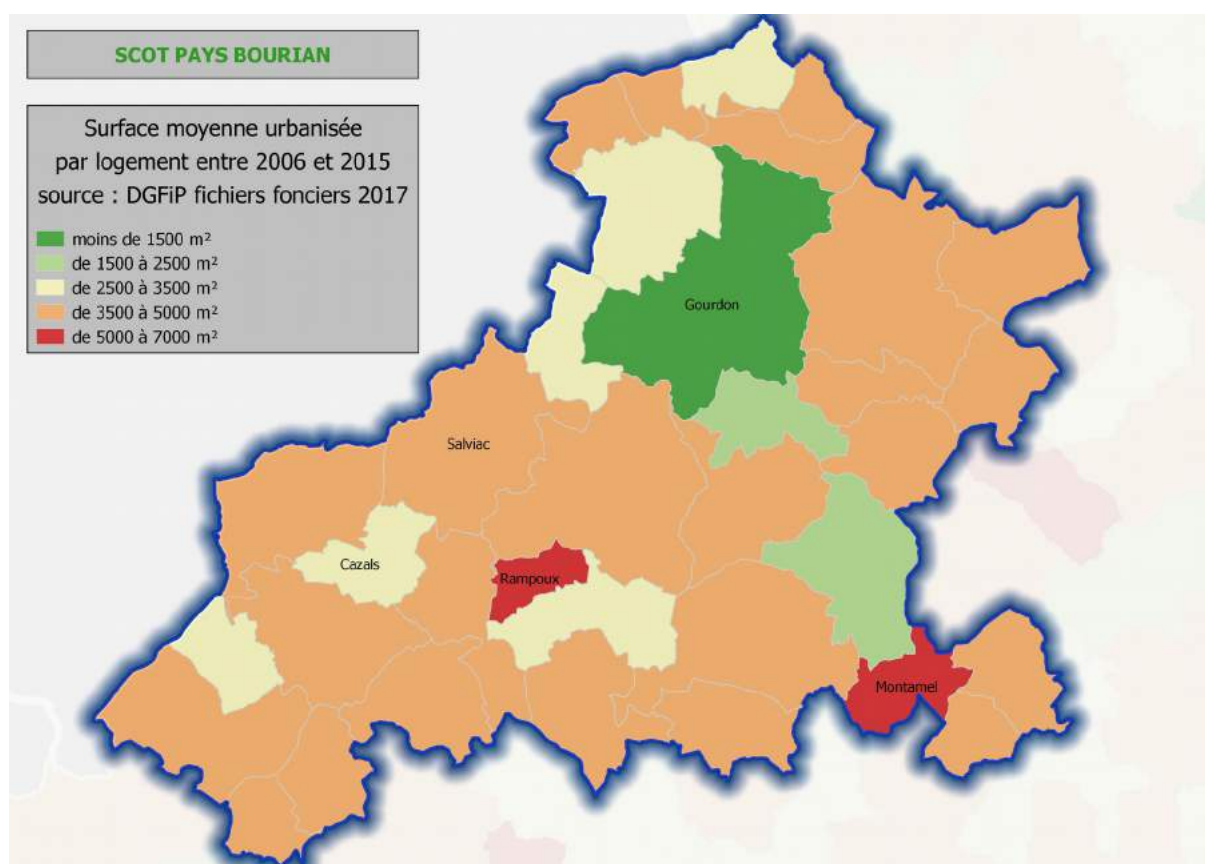
### Evolution de la surface urbanisée moyenne par logement SCOT Pays Bourrian

Source : DGFIP - fichiers fonciers 2017



3 275 m<sup>2</sup> par logement.

Une consommation d'espace moyenne élevée qui atteint son apogée en 2015 avec près de 4 000 m<sup>2</sup> par logement.



Des moyennes élevées généralisées hors Gourdon.