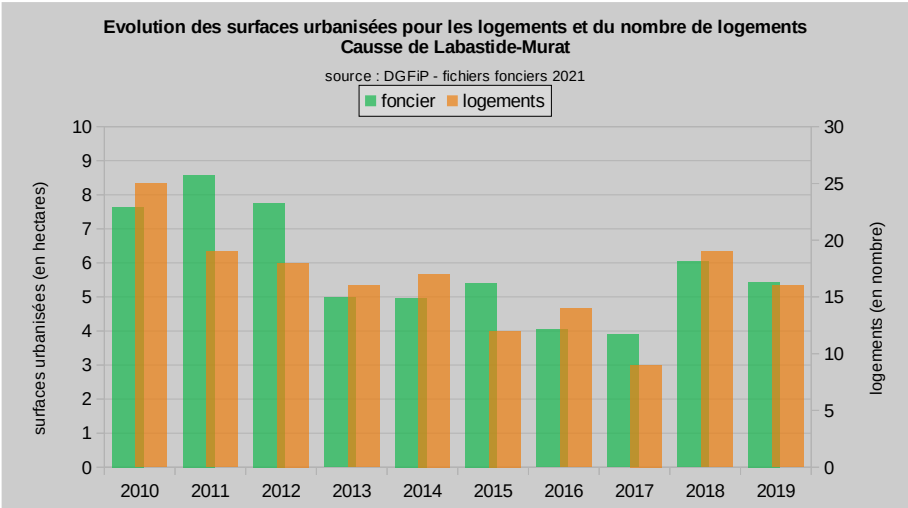


AOÛT 2022

# Consommation d'espace Causse de Labastide-Murat

**L'ESSENTIEL**

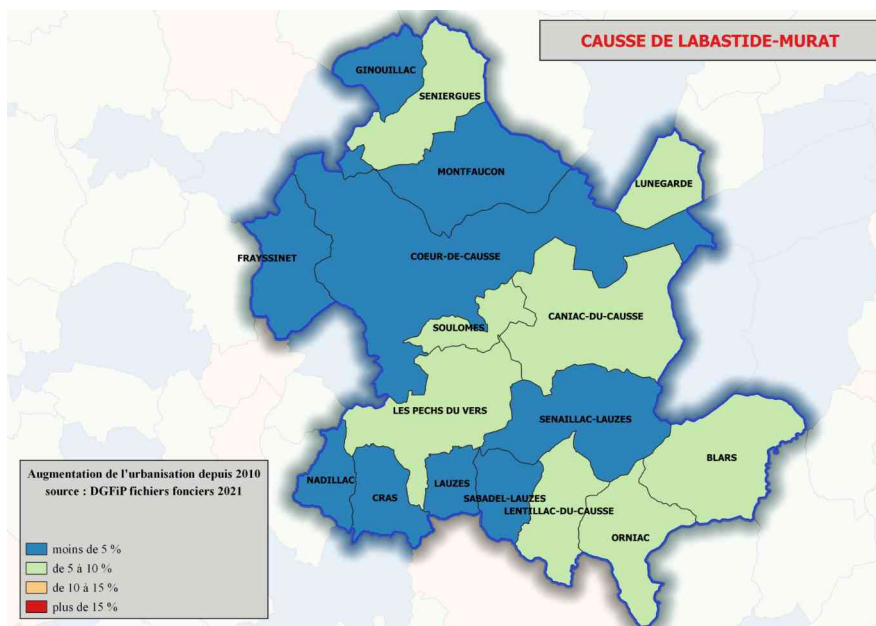
<b>Consommation totale</b> = 58 ha en 10 ans	<b>Consommation moyenne</b> = 3 625 m <sup>2</sup> /logement	<b>Evolution de l'espace urbanisé</b> = + 5 % en 10 ans
---	---	--

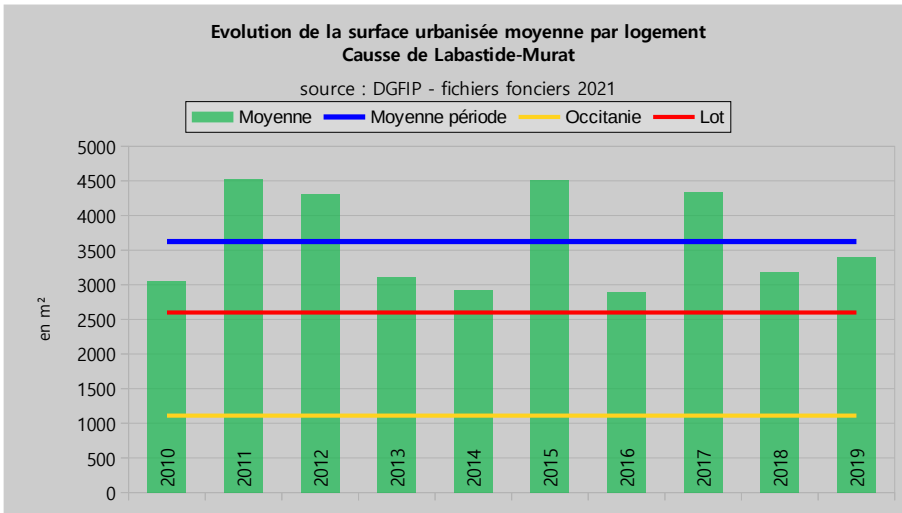


Près de **60 hectares** consommés en une décennie pour 165 logements construits.

Le rythme de consommation de l'espace suit celui des constructions.

Une consommation diffuse et un impact sur la surface urbanisée totale plutôt faible.



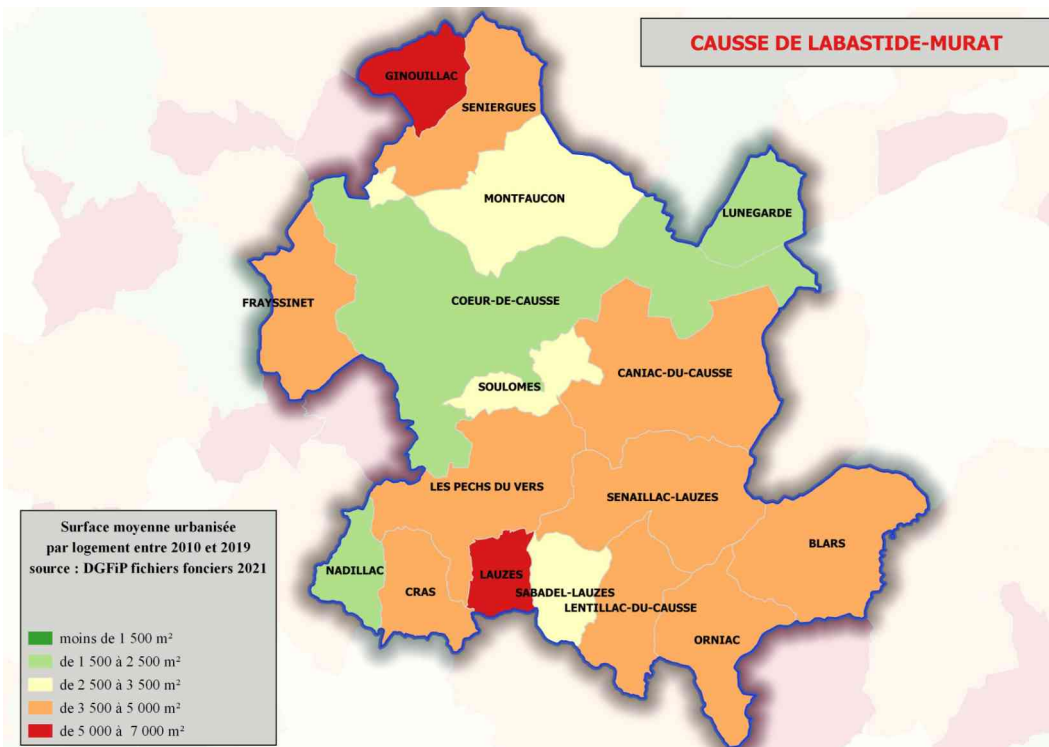
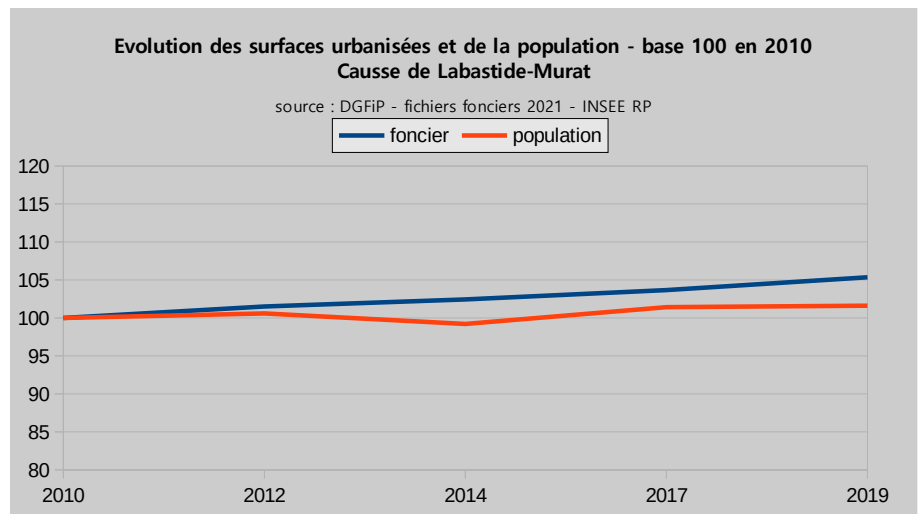


Une consommation moyenne de **3 625 m<sup>2</sup> par logement.**

Une évolution très fluctuante à mettre en rapport avec le faible nombre de constructions.

Des consommations moyennes toujours au-dessus de la moyenne départementale et largement au-dessus de celle de la région.

Alors que la population connaît des fluctuations sans grande augmentation sur la période 2010-2019 (+ 1,6 %), la consommation de foncier est en constante augmentation (+ 4,7 %).



3 secteurs plus sobres : Lunegarde, Coeur-de-Causse et Nadillac avec des surfaces moyennes urbanisées par logement inférieures à 2 500 m<sup>2</sup> mais tout de même au-dessus des objectifs de densité.

Ailleurs, ces valeurs moyennes peuvent être fortes à très fortes (Ginouillac, Lauzes).

Des valeurs à considérer avec prudence compte-tenu du faible nombre de constructions.