

AOÛT 2022

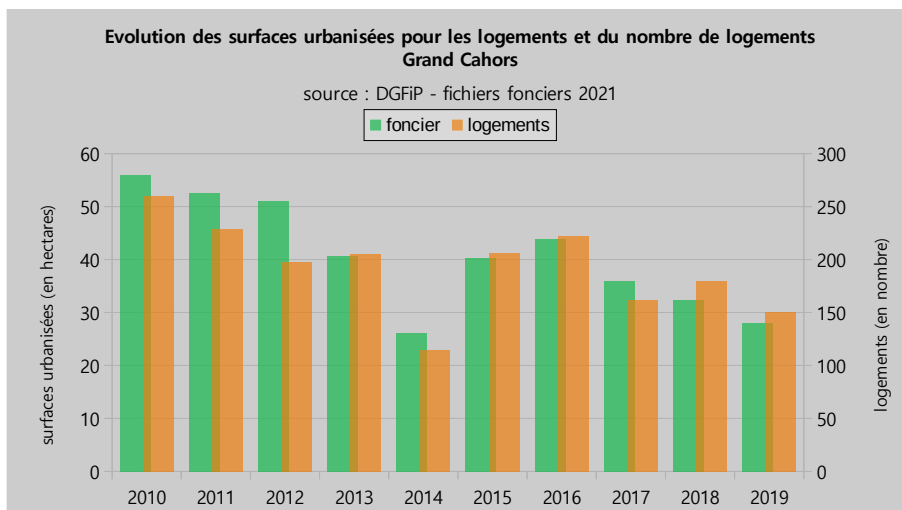
Consommation d'espace Grand Cahors

L'ESSENTIEL

Consommation totale
 = 397 ha en 10 ans

Consommation moyenne
 = 2 110 m²/logement

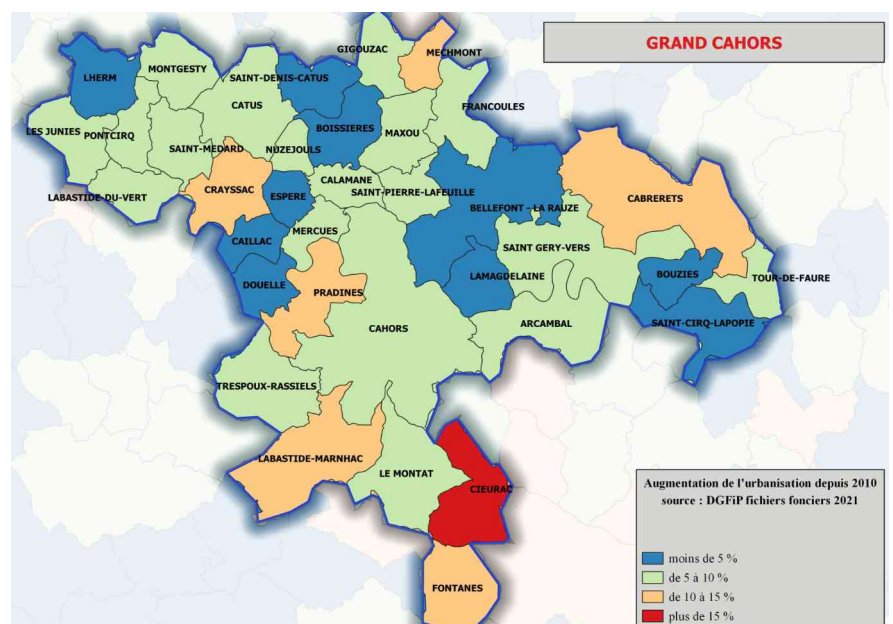
**Evolution de l'espace
 urbanisé**
 = + 9 % en 10 ans

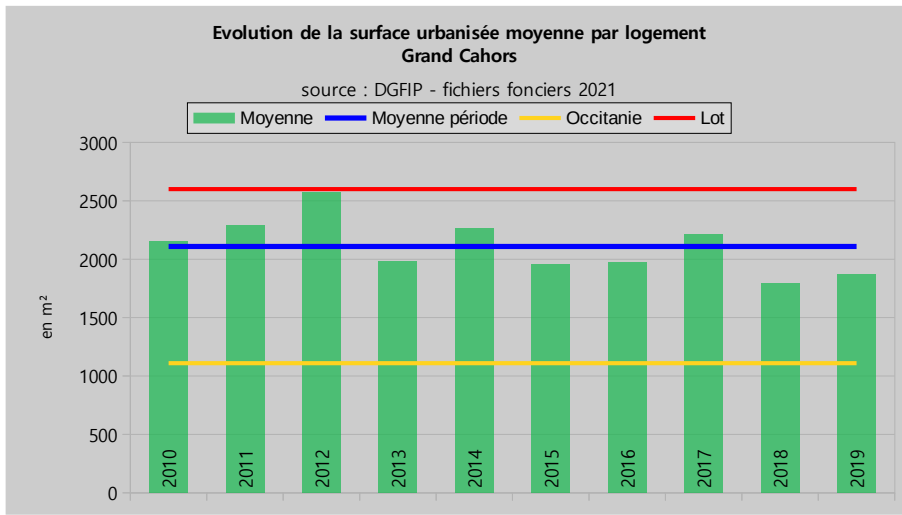


Près de **400 hectares consommés**
 en une décennie pour plus de
 2 100 logements construits.

Une consommation
 globalement en baisse, en
 corrélation avec le rythme des
 constructions.

La plus forte augmentation de la
 surface urbanisée depuis 2010 se
 situe sur les communes
 périphériques de Cahors et
 notamment sur Cieurac.

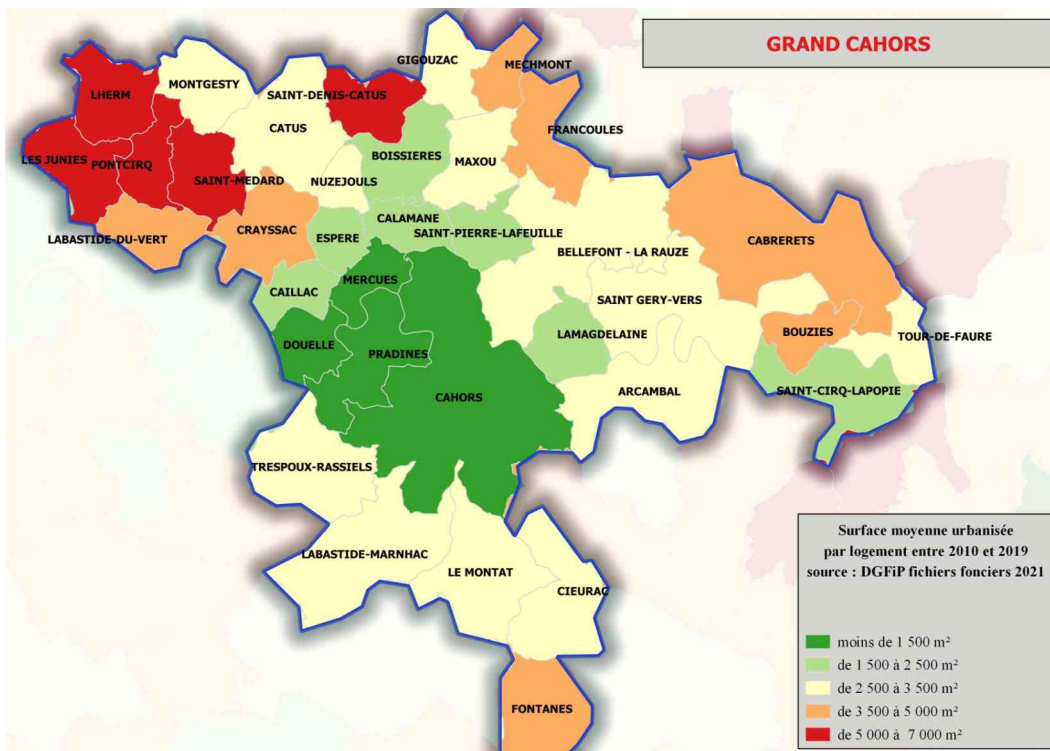
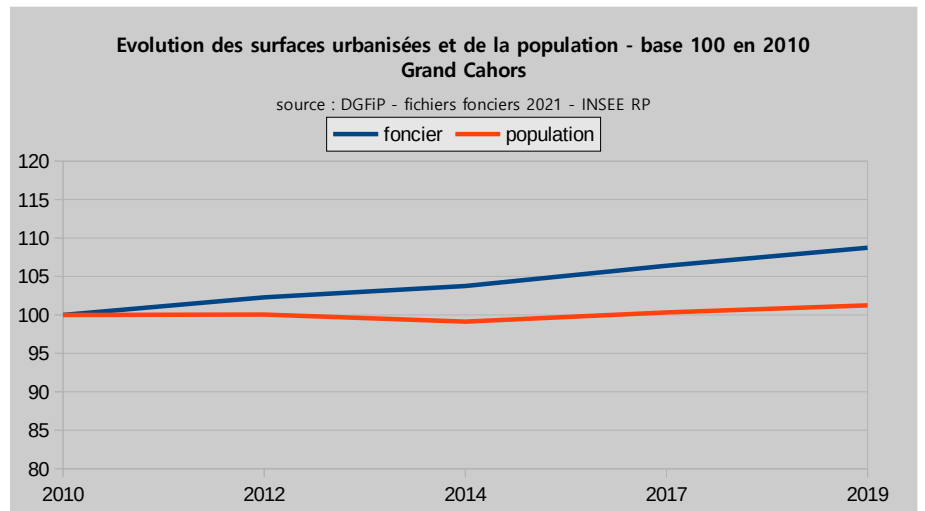




Une consommation moyenne de près de **2 110 m² par logement** pour la décennie.

Des consommations moyennes annuelles en dessous de la moyenne départementale mais toujours au-dessus de celle de la région.

Alors que la population a augmenté de 1,2 % sur la période 2010-2019, la surface urbanisée totale s'est accrue de 7,7 %.



Un gradient de densités bâties inversement proportionnel à l'éloignement du pôle.