

AOÛT 2022

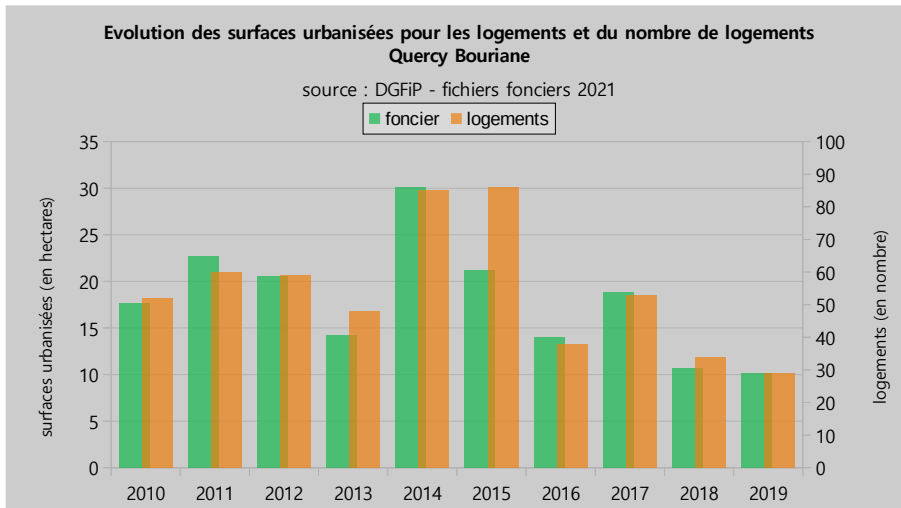
Consommation d'espace Quercy Bouriane

L'ESSENTIEL

Consommation totale
= 175 ha en 10 ans

Consommation moyenne
= 3 350 m²/logement

**Evolution de l'espace
urbanisé**
= + 8 % en 10 ans

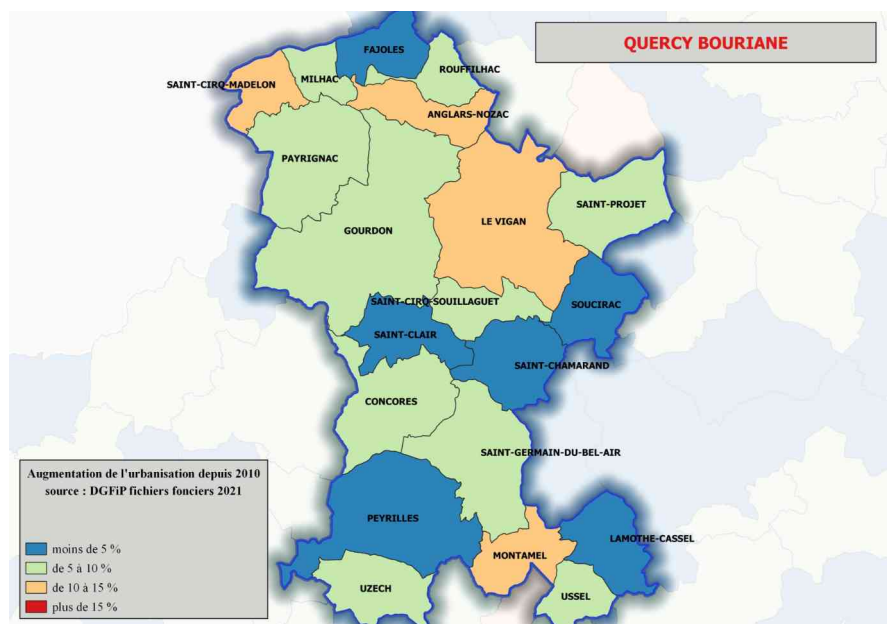


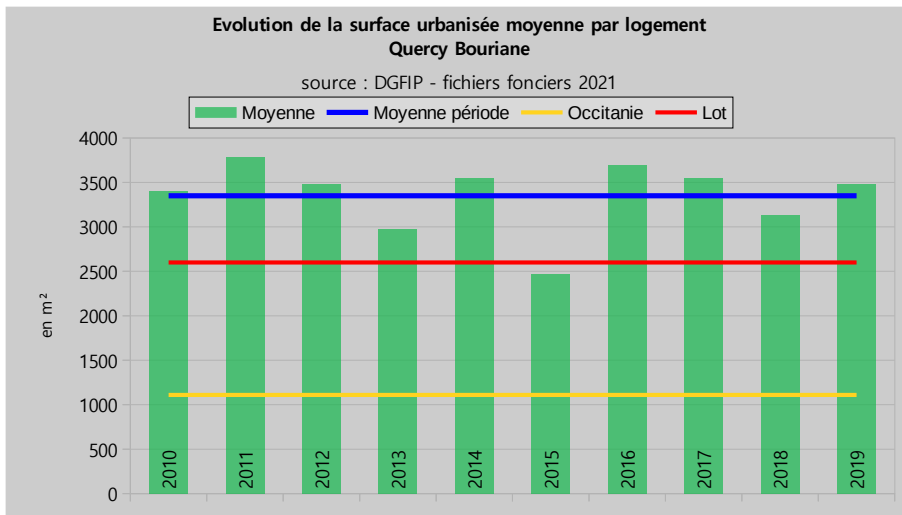
175 hectares consommés en une décennie pour plus de 540 logements construits.

Une consommation foncière qui se stabilise autour de 10 ha sur les deux dernières années après avoir connu des années de forte consommation.

Une consommation d'espace polarisée à la périphérie de Gourdon (Le Vigan, Anglars-Nozac, Saint-Cirq-Madelon) et Montamel.

Des impacts forts sur ces périphéries, mais également parfois sensibles dans le diffus (Sud du territoire).

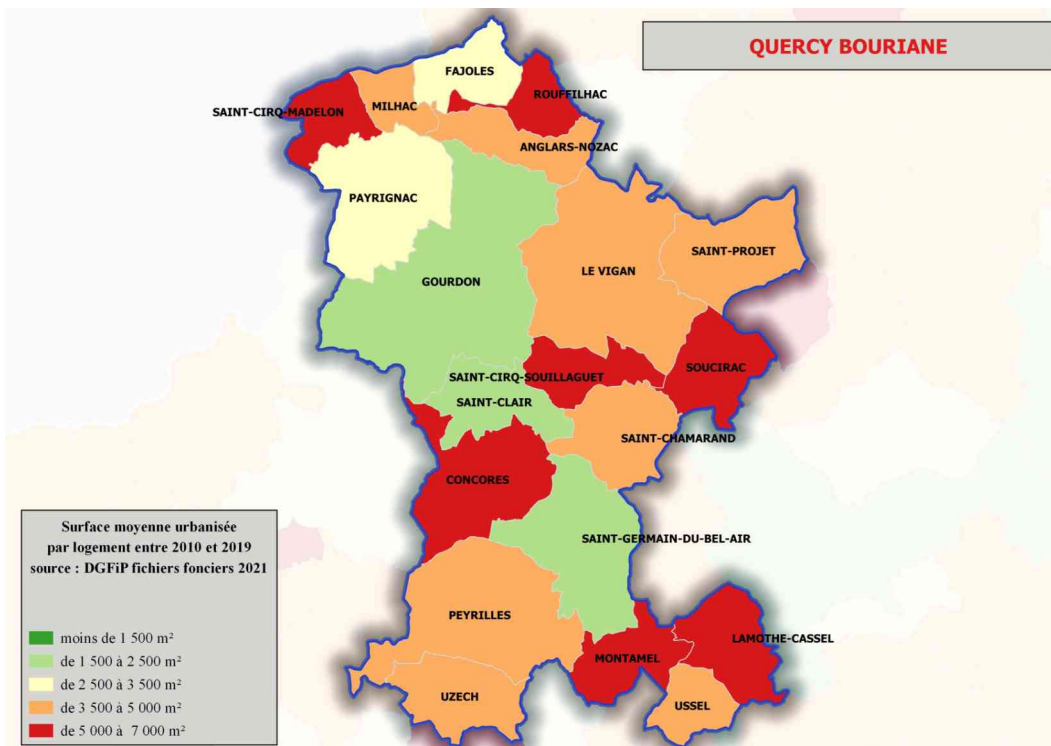
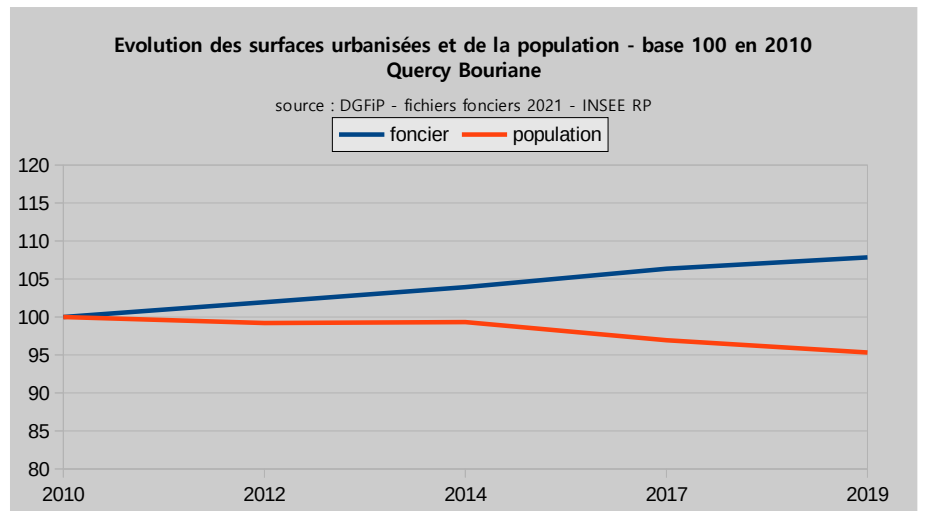




Plus de **3 350 m²** par logement.

Un indicateur fluctuant mais toujours largement au-dessus des moyennes départementale et régionale.

Alors que la surface urbanisée a augmenté de 7,2 % sur la décennie 2010-2019, la population du territoire a connu une diminution de 4,7 % sur la même période.



Une urbanisation plus sobre à Gourdon, Saint-Clair et Saint-Germain-du-Bel-Air. Ailleurs, des moyennes élevées voire très élevées (Concorès, Lamothe-Cassel, Saint-Cirq-Souillaguet, Soucirac, Montamel, Rouffilhac et Saint-Cirq-Madelon).