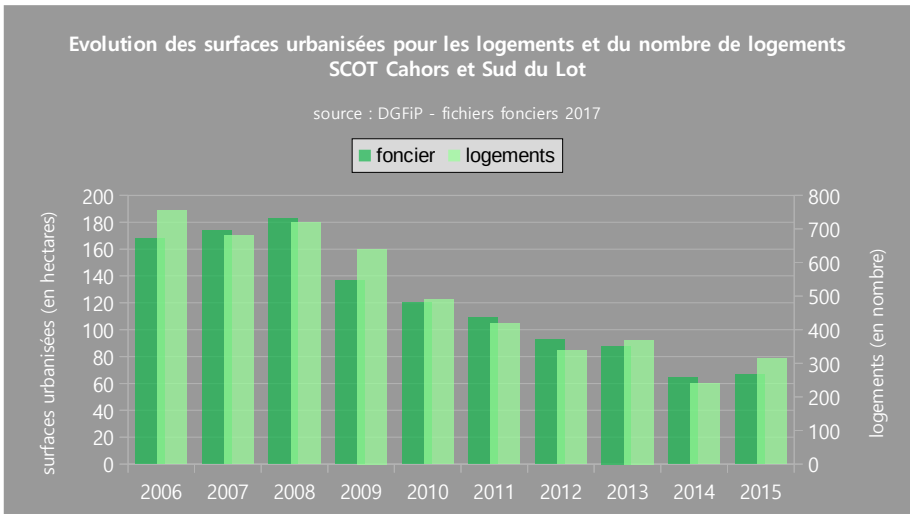




Analyses Mai 2019

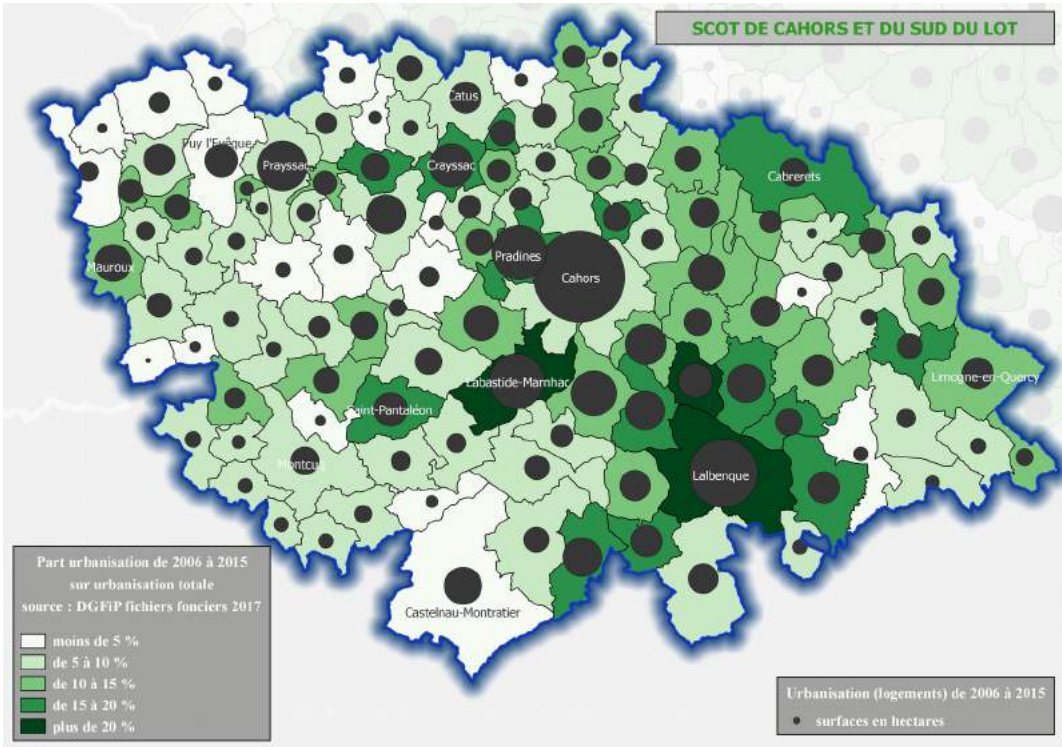
Consommation d'espace SCOT de Cahors et du Sud du Lot

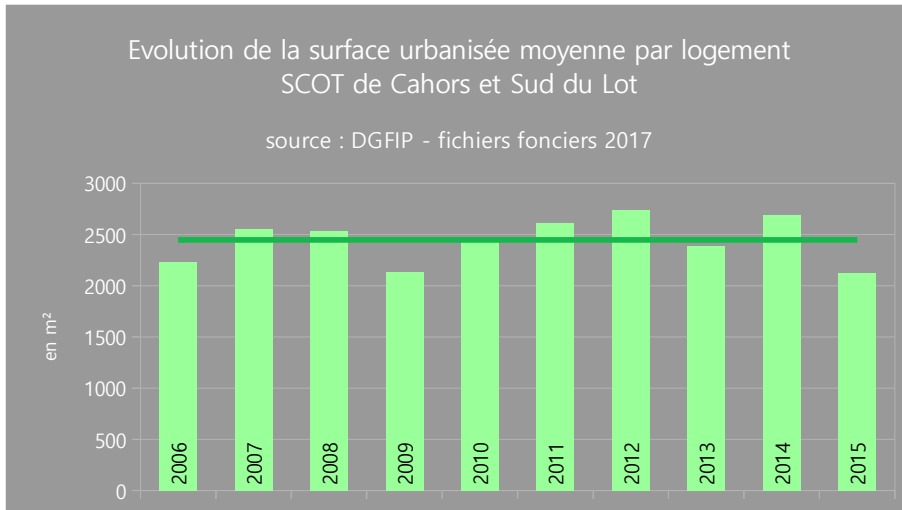


Plus de 1 200 hectares consommés en une seule décennie.

Un profil proche de celui du département, marqué par une baisse de la consommation en rapport avec la baisse du nombre des constructions.

Une intensité de la consommation d'espace dépendante et sous influence des pôles. Un impact plus fort pour les communes périurbaines.





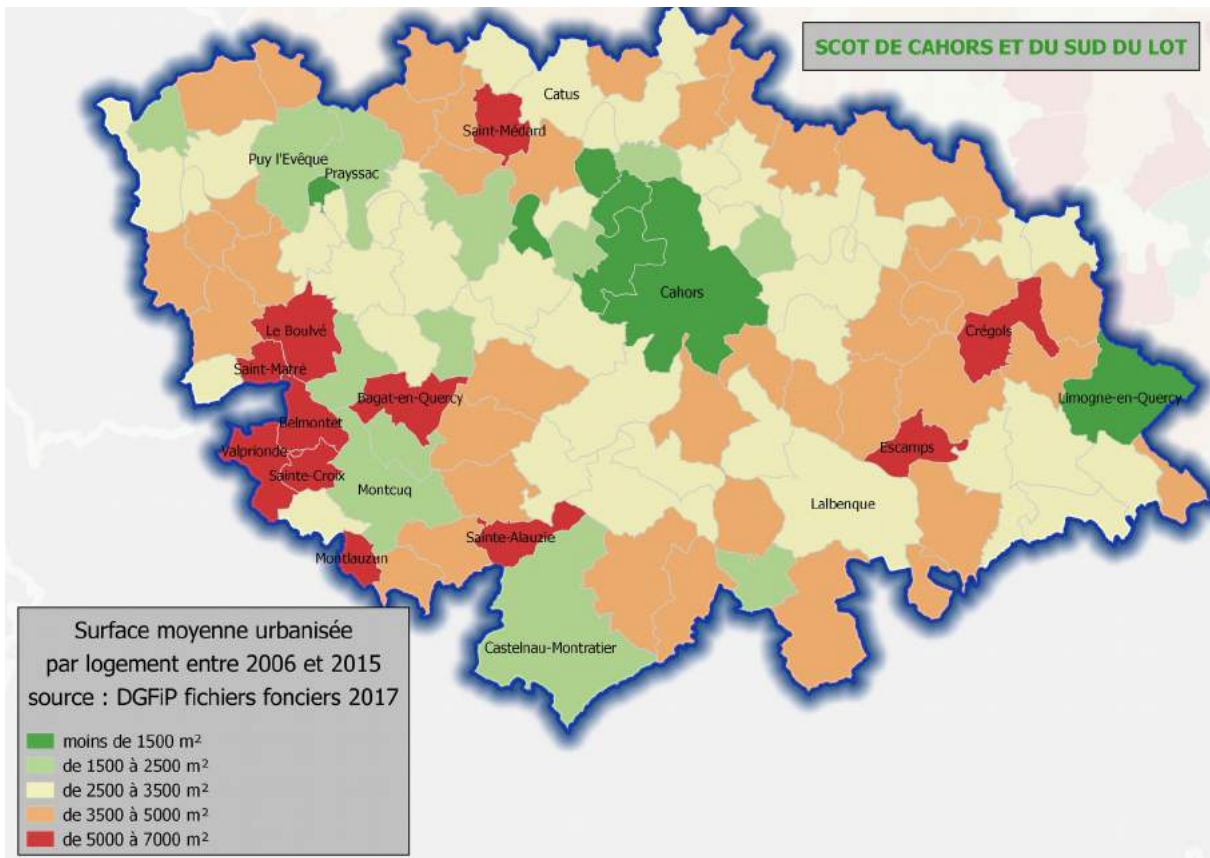
Plus de 2 400 m² par logement.

Un constat similaire à celui du Lot.

Un indicateur stable.

Le SCOT de Cahors et du Sud du Lot prévoit de diviser par 2 la consommation d'espace à l'horizon 2035, notamment via un renforcement des densités bâties.

La tendance s'amorce en 2015 avec la surface consommée la plus basse enregistrée depuis 10 ans.



Des situations contrastées entre pôles et communes de couronnes.