

AOÛT 2022

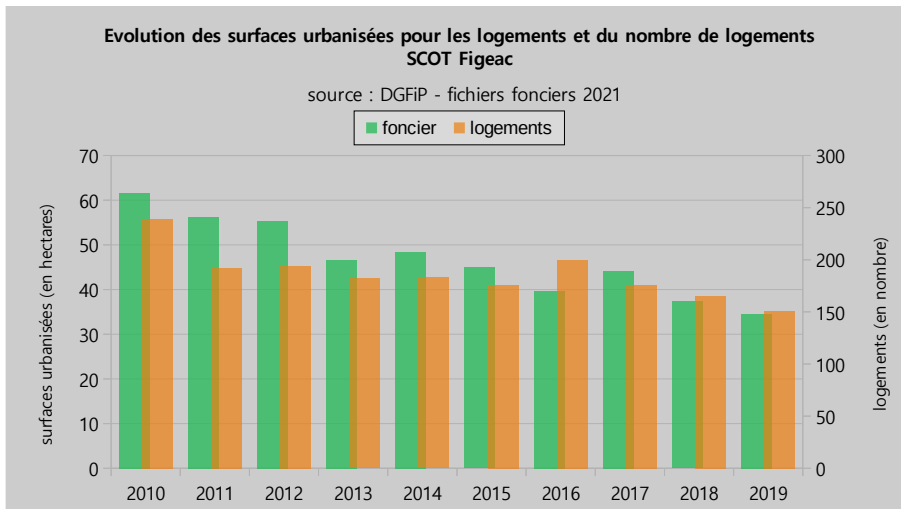
Consommation d'espace SCOT du Pays de Figeac

L'ESSENTIEL

Consommation totale
 = 457 ha en 10 ans

Consommation moyenne
 = 2 515 m²/logement

**Evolution de l'espace
 urbanisé**
 = + 7 % en 10 ans

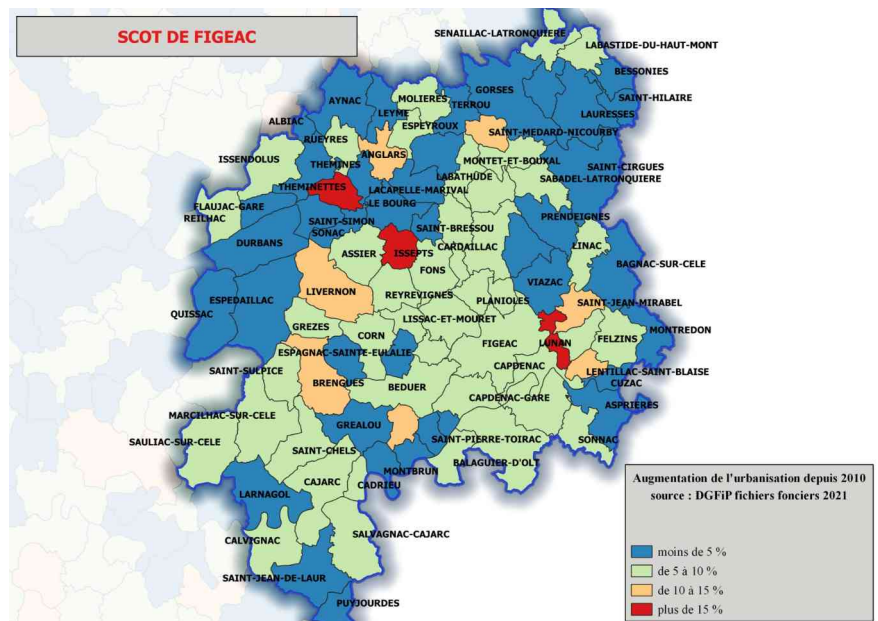


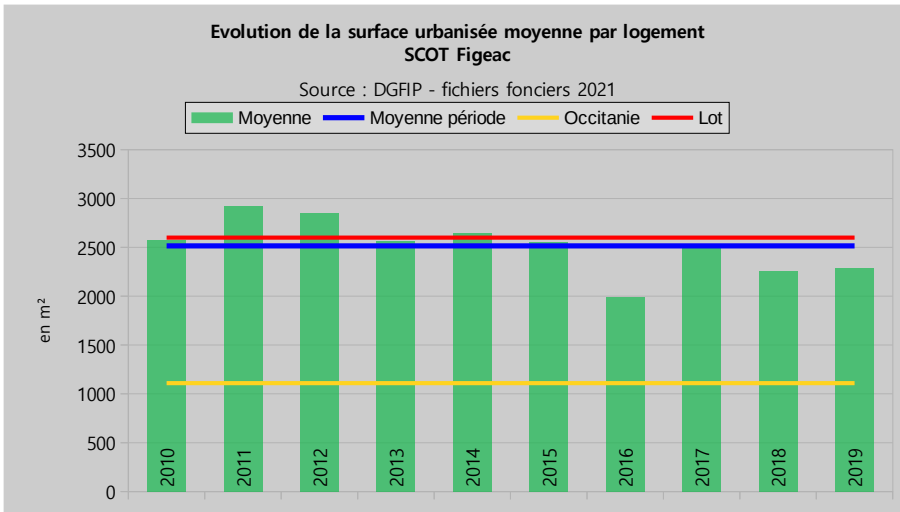
457 hectares consommés en une décennie pour 1 860 logements construits.

Une légère tendance à la baisse sur l'ensemble de la période.

Une augmentation de la surface urbanisée particulièrement forte à Lunan, Théminettes et à Issepts.

Un impact moindre dans le Haut Ségala et le Nord du territoire.

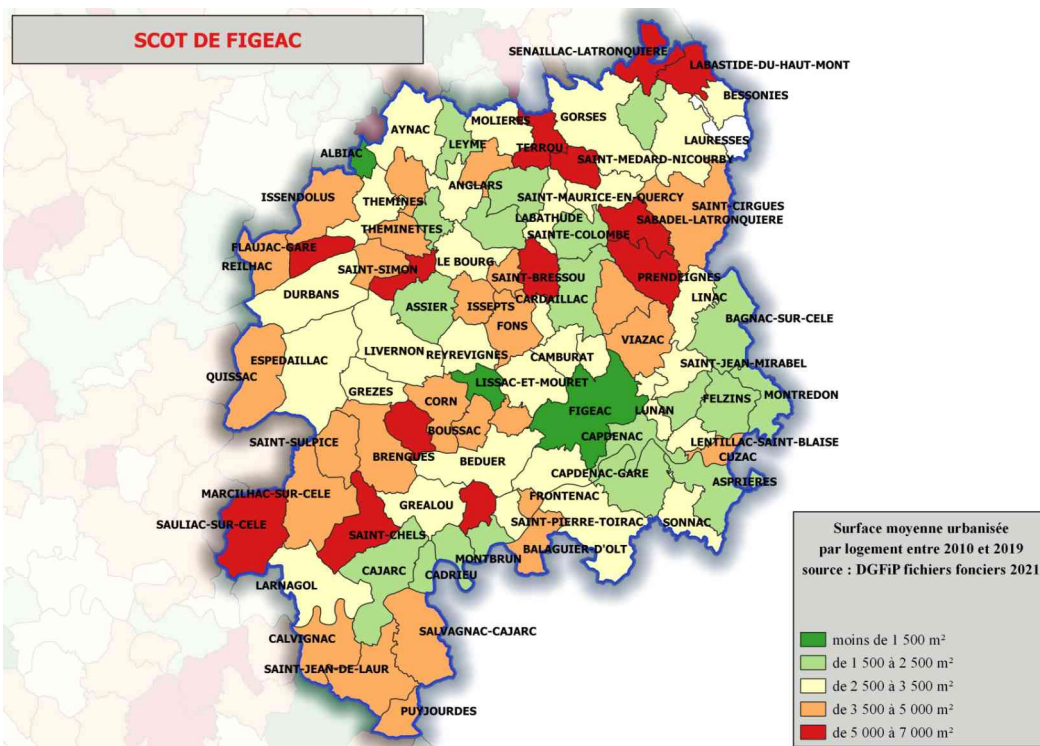
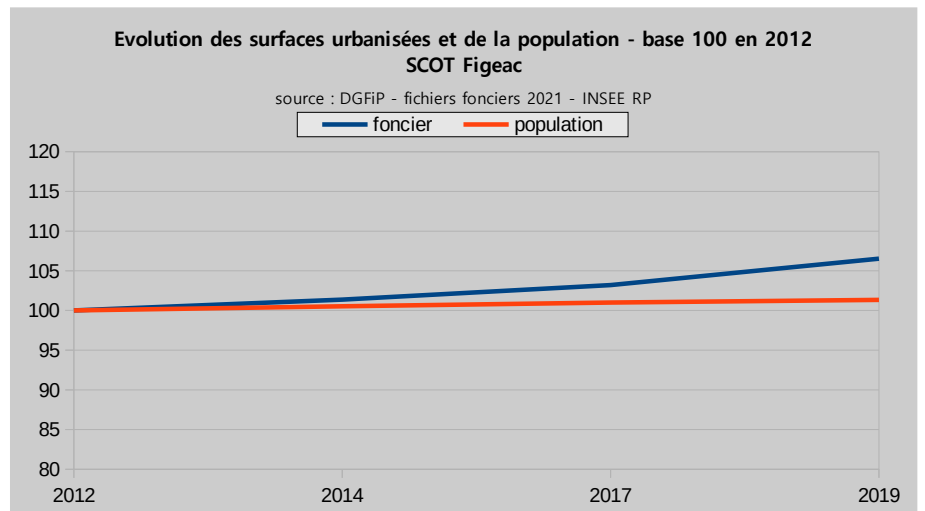




Une moyenne de **2 515 m² par logement.**

Le SCOT du Pays de Figeac vise une surface moyenne par logement de 1 200 m² à l'horizon 2035.

Alors que la surface urbanisée a augmenté de 7 % sur la décennie 2010-2019, la population du territoire n'a connu une hausse que de 1,6 % sur la même période.



Des valeurs moyennes contrastées, plus faibles dans les pôles (Figeac, Cajarc, Lacapelle-Marival, Capdenac-Gare) jusqu'à très élevées dans la vallée du Célé et le Causse de Géalou.