

AOÛT 2022

Consommation d'espace SCOT du Pays Bourrian

L'ESSENTIEL

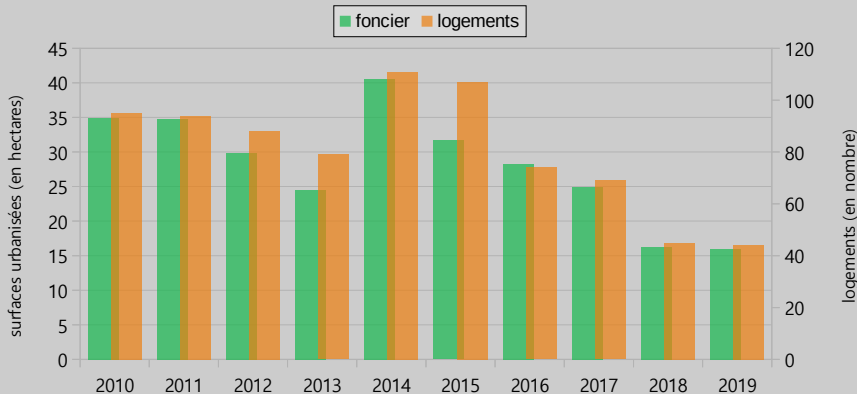
Consommation totale
= 274 ha en 10 ans

Consommation moyenne
= 3 520 m²/logement

**Evolution de l'espace
urbanisé**
= + 7 % en 10 ans

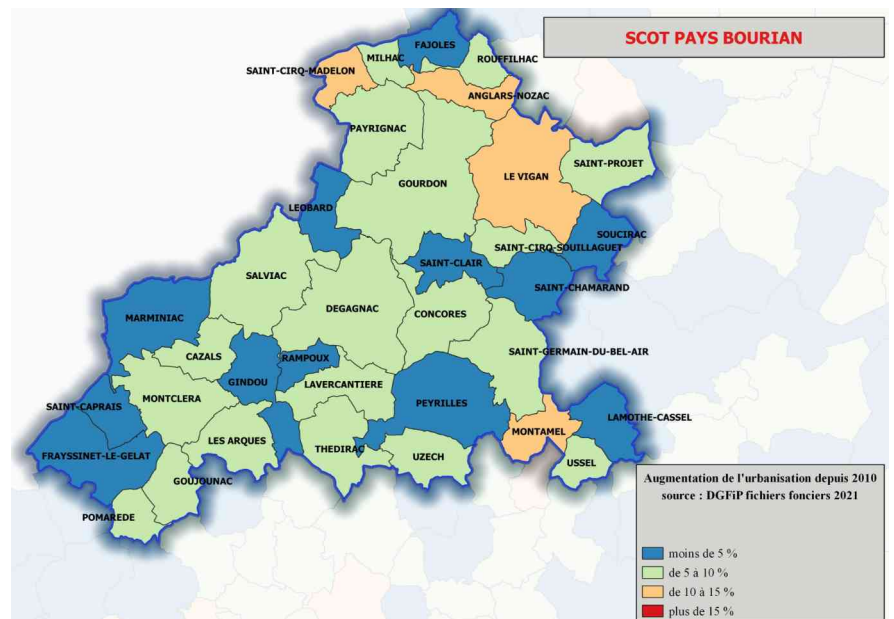
Evolution des surfaces urbanisées pour les logements et du nombre de logements
SCOT Pays Bourrian

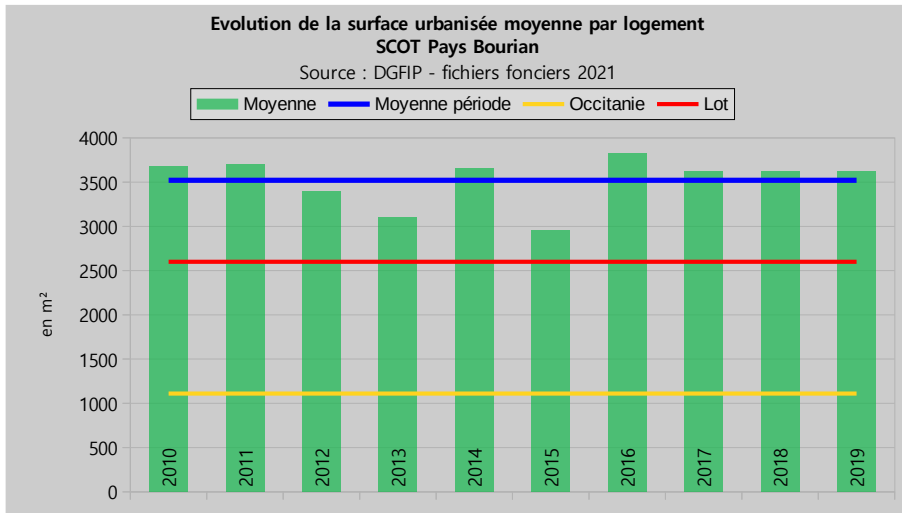
source : DGFIP - fichiers fonciers 2021



Plus de **270 hectares** consommés
en une décennie pour plus de
800 logements construits.

Le plus fort impact des nouvelles constructions sur la surface urbanisée se trouve au Vigan, Anglars-Nozac, Saint-Cirq-Madelon et à Montamel.

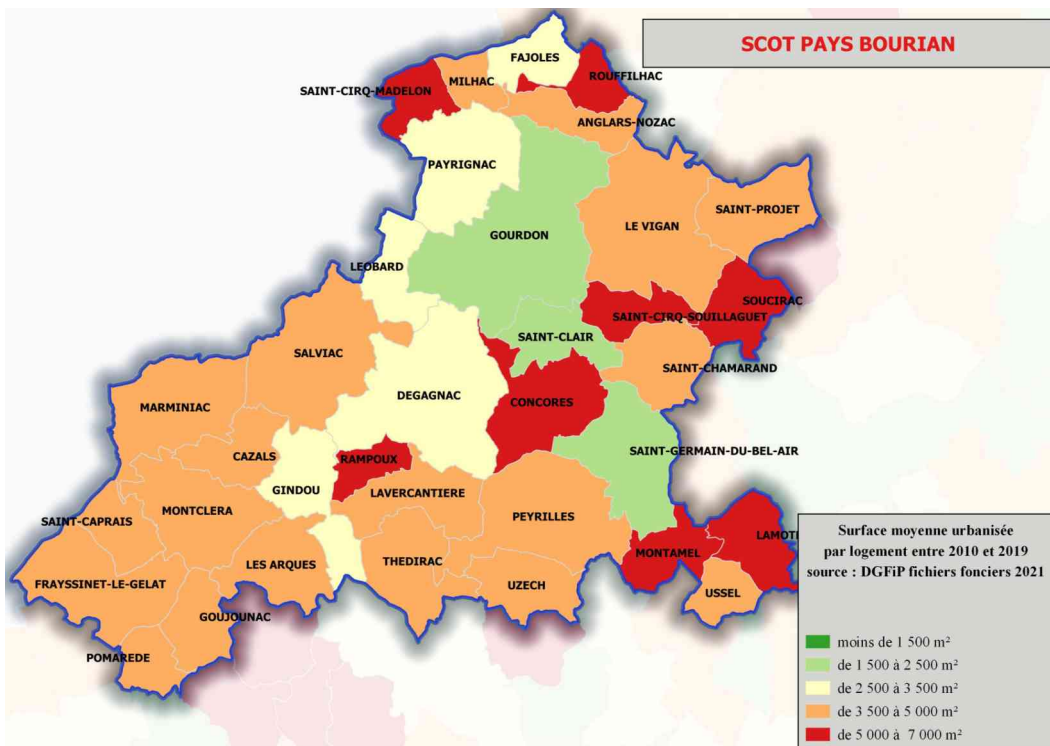
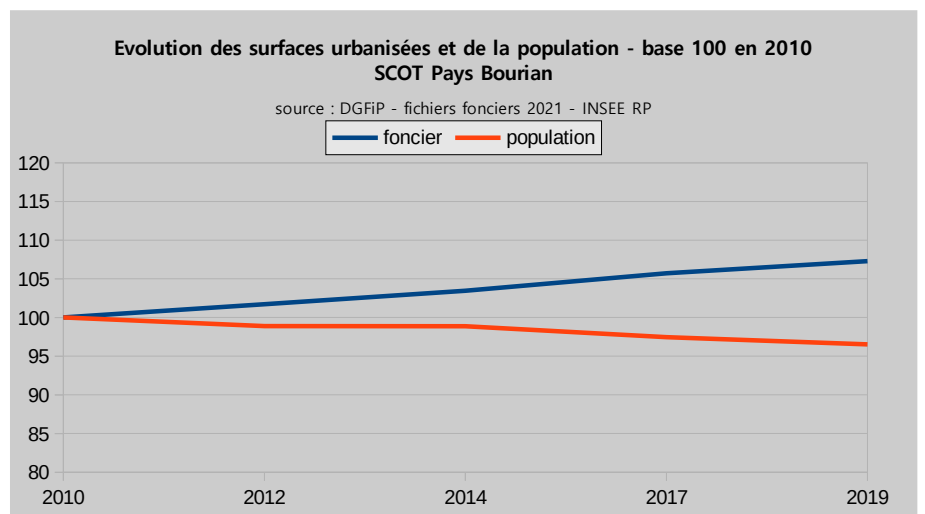




Près de **3 520 m²** par logement en moyenne.

Une consommation d'espace moyenne très élevée sur toute la période, loin des moyennes départementale et régionale.

Alors que la population connaît un déclin (- 3,5 %) sur la décennie 2010-2019, la consommation foncière induit une augmentation de la surface urbanisée de 6,5 % sur cette période.



Des moyennes élevées généralisées à l'exception du pôle de Gourdon, de Saint-Clair et de Saint-Germain-du-Bel-Air.