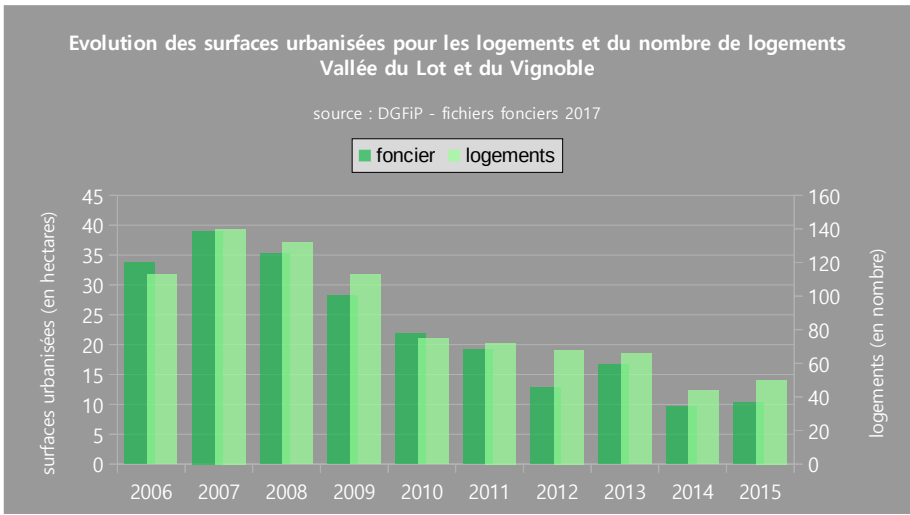




Analyses Mai 2019

Consommation d'espace Vallée du Lot et du Vignoble

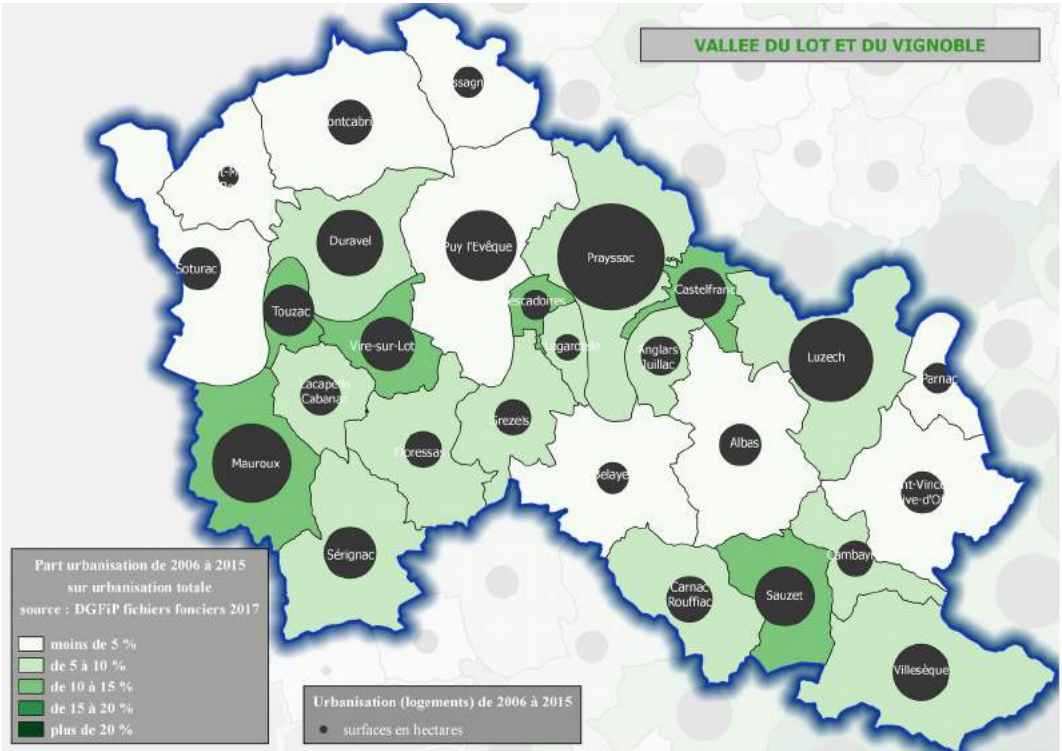


Près de 220 hectares consommés en une seule décennie.

Une consommation annuelle qui tend à se stabiliser.

Une intensité de consommation en appui de bourgs en vallée mais aussi diffuse.

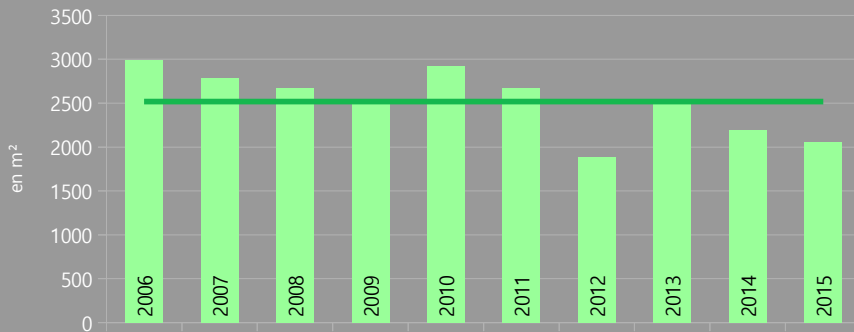
Des impacts moyens.





Evolution de la surface urbanisée moyenne par logement Vallée du Lot et du Vignoble

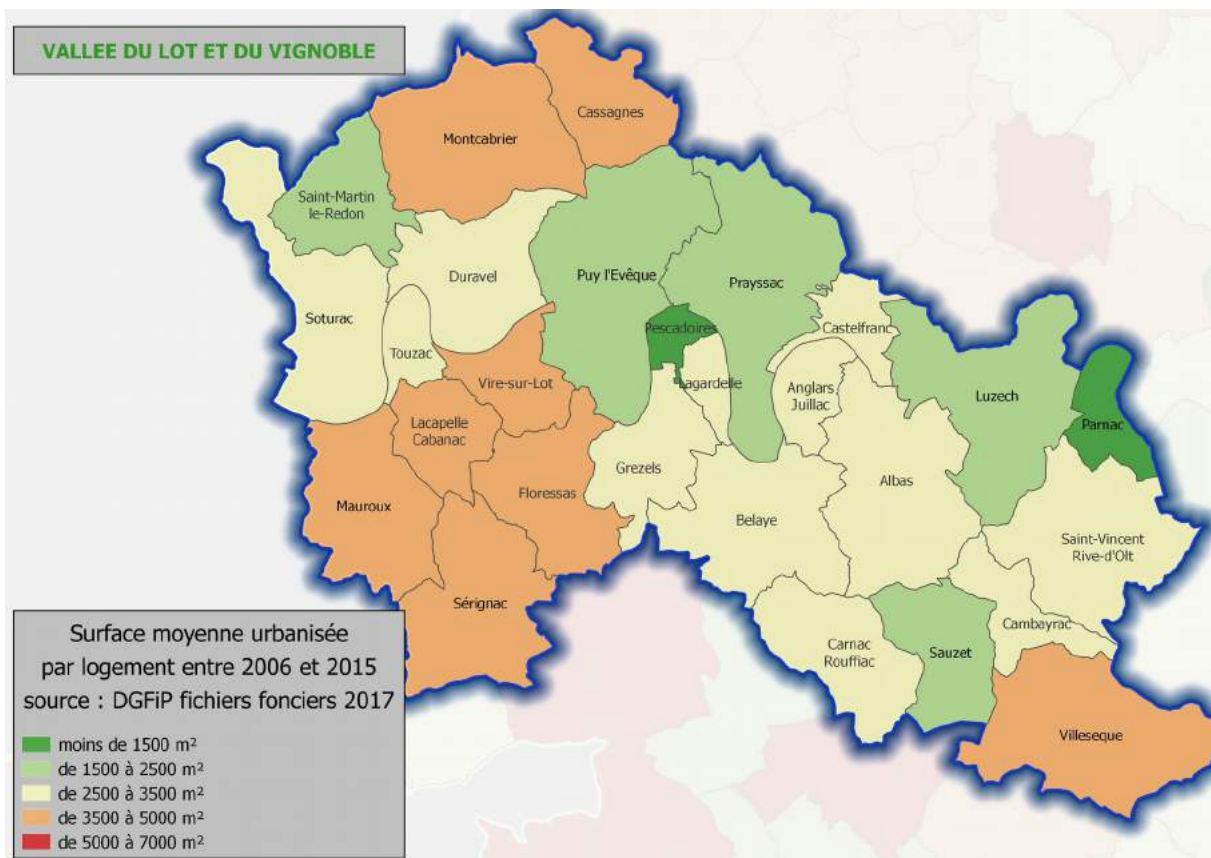
Source : DGFIP - fichiers fonciers 2017



Près de 2 520 m² par logement.

Une consommation annuelle proche de celle du département.

La tendance à la baisse qui se poursuit montre que le territoire tend à devenir plus vertueux.



Des consommations plus faibles en vallée, fortes sur les plateaux.