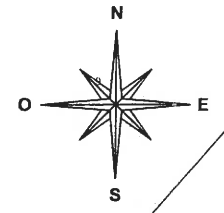







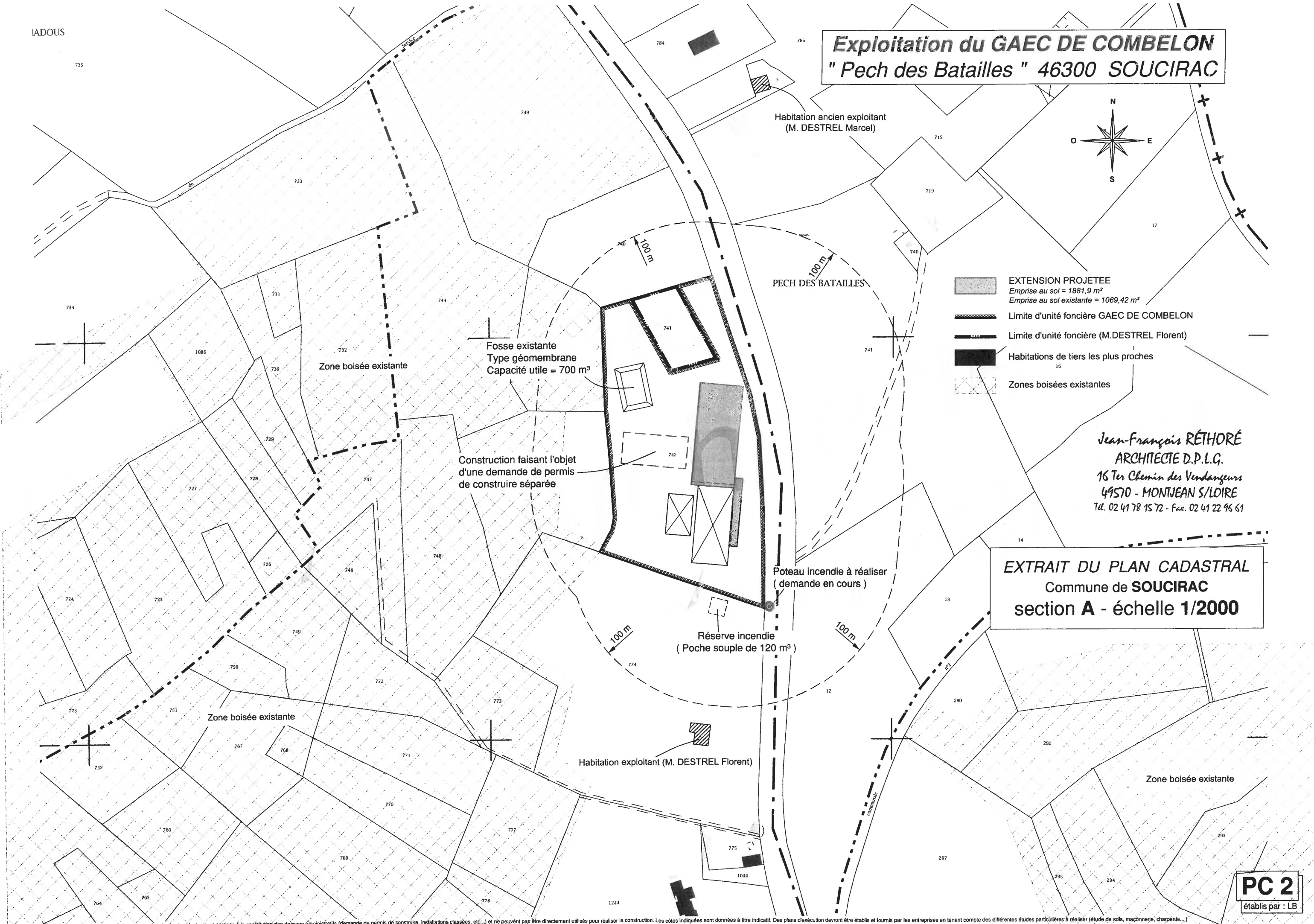
Exploitation du GAEC DE COMBELON " Pech des Batailles " 46300 SOUCIRAC



-  EXTENSION PROJETEE
Emprise au sol = 1881,9 m²
Emprise au sol existante = 1069,42 m²
-  Limite d'unité foncière GAEC DE COMBELON
-  Limite d'unité foncière (M.DESTREL Florent)
-  Habitations de tiers les plus proches
-  Zones boisées existantes

Jean-François RÉTHORÉ
ARCHITECTE D.P.L.G.
16 Ter Chemin des Vendangeurs
49510 - MONTJEAN S/LOIRE
Tél. 02 41 78 15 72 - Fax. 02 41 22 96 61

EXTRAIT DU PLAN CADASTRAL
Commune de **SOUCIRAC**
section **A** - échelle **1/2000**



Les présents plans avant-projet sommaire sont exclusivement destinés à la constitution des dossiers administratifs (demande de permis de construire, installations classées, etc...) et ne peuvent pas être directement utilisés pour réaliser la construction. Les côtes indiquées sont données à titre indicatif. Des plans d'exécution devront être établis et fournis par les entreprises en tenant compte des différentes études particulières à réaliser (étude de sols, maçonnerie, charpente...)