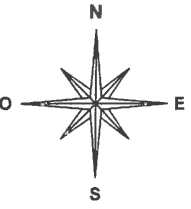




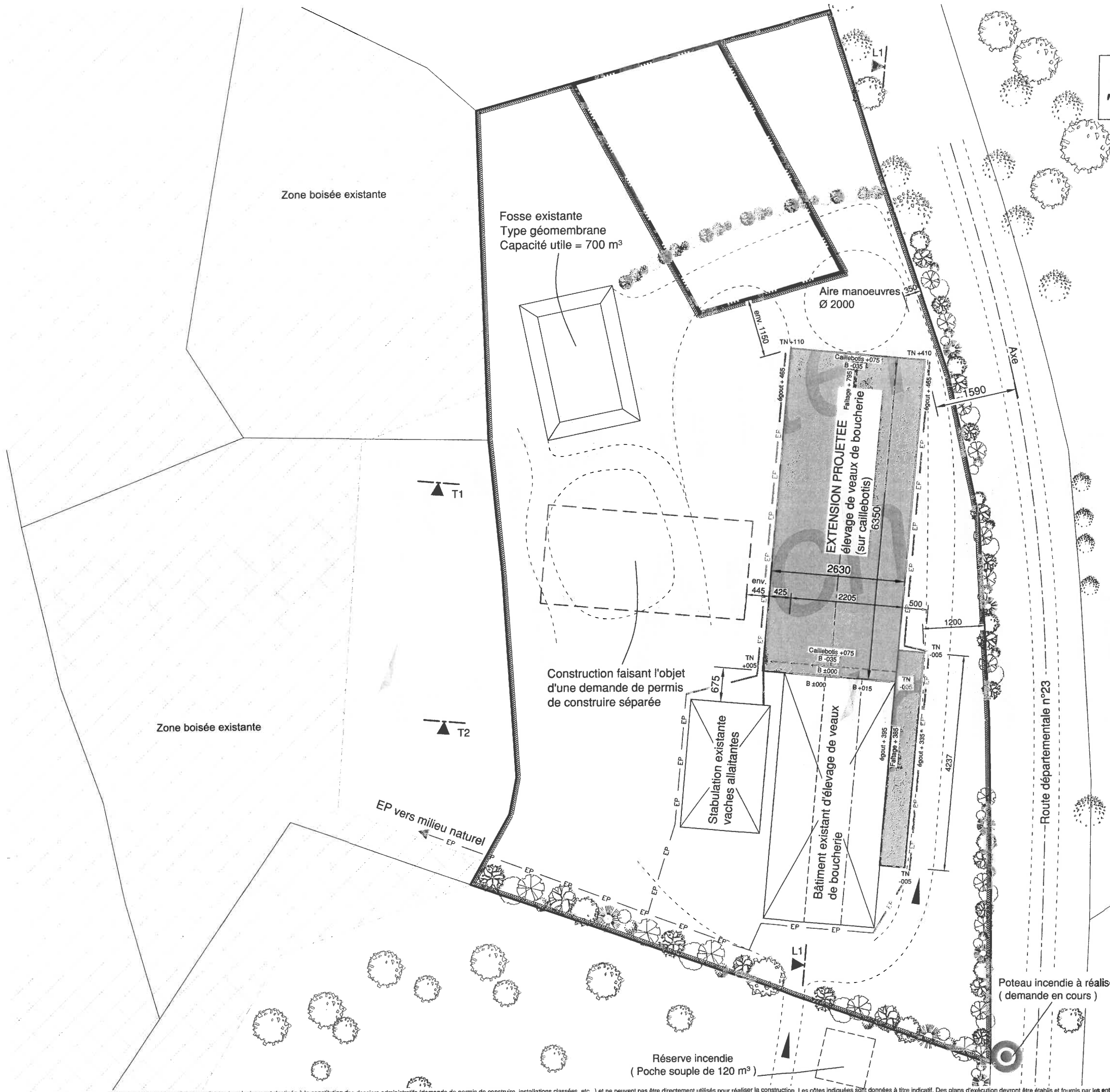
**Exploitation du GAEC DE COMBELON**  
**" Pech des Batailles " 46300 SOUCIRAC**

**PLAN DE MASSE**  
 Echelle : 1 / 750



-  EXTENSION PROJETEE  
 Emprise au sol = 1881,9 m<sup>2</sup>  
 Emprise au sol existante = 1069,42 m<sup>2</sup>
-  Limite d'unité foncière du GAEC DE COMBELON
-  Limite d'unité foncière (M. DESTREL Florent)
-  Accès existant aux bâtiments
-  Haies et arbres existants
-  Plantations projetées
-  Réseau eaux pluviales ou fossés
-  Réseau eaux pluviales projeté

**Nota :** Les projets seront alimentés en eau eau et en électricité depuis les installations existantes.



Jean-François RÉTHORÉ  
 ARCHITECTE D.P.L.G.  
 16 Ter Chemin des Vendangeurs  
 49570 - MONTJEAN S/LOIRE  
 Tél. 02 41 78 15 72 - Fax. 02 41 22 96 61

**PC 2**  
 établis par : LB

Les présents plans avant-projet sommaire sont exclusivement destinés à la constitution des dossiers administratifs (demande de permis de construire, installations classées, etc...) et ne peuvent pas être directement utilisés pour réaliser la construction. Les côtes indiquées sont données à titre indicatif. Des plans d'exécution devront être établis et fournis par les entreprises en tenant compte des différentes études particulières à réaliser (étude de sols, maçonnerie, charpente...)