

II-4 Impacts bruts de visibilité

PERCEPTIONS PROCHES ET INTERMÉDIAIRES

———— Site de projet visible ou partiellement visible
- - - - - Pas de visibilité sur le site de projet



Vue 17 panorama mai 2020 : devant le mas du Peyry, le site de projet est occulté par les hautes haies arborées accompagnant la voie d'accès et les parcelles de prairies. Ainsi l'impact d'inter-visibilité est nul.



Vue 18 panorama mai 2020 : comme précédemment, sur la voie menant au Peyry, la ZIP finale n'est pas visible du fait des composantes arborées délimitant les parcelles de prairies. L'impact paysager est nul depuis ce point de vue.



Vue 19 panorama mai 2020 : au Sud du site, depuis la route à hauteur du Champs du Puits, la ZIP est masquée par les masses forestières omniprésentes dans le secteur. Même à la faveur de prairies, encore entretenues par le pâturage, les boisements en arrière-plan occultent les vues. L'impact d'inter-visibilité est toujours nul.



Vue 20 panorama mai 2020 : depuis l'intersection des routes et chemins, juste avant la descente dans la vallée du Lot au Sud, le site est toujours occulté par les masses boisées et l'impact paysager est nul. Plus au Sud, au sein de la vallée encaissée, aucune vue n'est possible sur la ZIP du fait de la topographie.



Vue 21 panorama mai 2020 : depuis le chemin forestier menant au Pech du Mas, les masses forestières n'offrent aucune ouverture visuelle vers la zone d'implantation potentielle des panneaux. L'impact paysager d'inter-visibilité est nul.



Vue 22 panorama mai 2020 : au Nord du site, entre Aynac et le hameau des Bouygues, de vastes prairies ouvrent parfois des panoramas vers le projet. Néanmoins, les boisements accompagnant les reliefs bloquent toujours les perceptions sur la ZIP finale. L'impact paysager est nul.

II-4 Impacts bruts de visibilité


PERCEPTIONS PROCHES ET INTERMÉDIAIRES



Vue 23 panorama mai 2020 : depuis le dolmen du Mas d'Arjac, inscrit aux monuments historiques. La ZIP finale est masquée par les plantations de conifères. Ainsi l'impact paysager d'inter-visibilité est nul, tout comme celui de co-visibilité.



Vue 23b panorama mai 2020 : depuis la route forestière du dolmen, à quelques centaines de mètres de l'édifice, la prairie encadrant le chemin révèle une percée visuelle à la faveur d'une combe. La ZIP finale apparaît brièvement entre les conifères. Comme les panneaux seront ici visibles de dos, leur teinte se confondra avec les boisements drapant les reliefs. Ce point étant inclus dans le périmètre de protection du Dolmen, l'enjeu paysager de co-visibilité est fort, mais au vu de la faible portion de site visible, l'impact reste modéré.

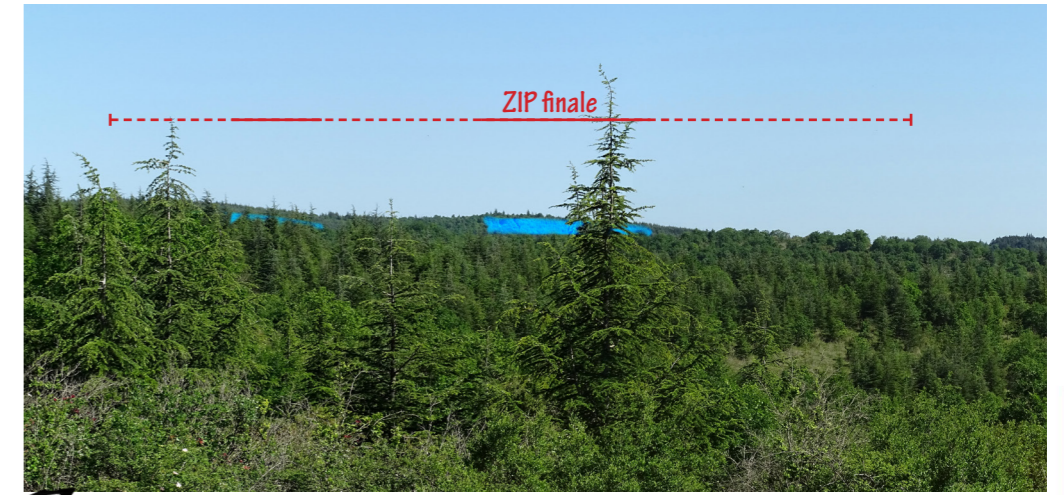


Vue 24 panorama mai 2020 : depuis la route de la Combe de Vals, reliant le hameau des Bouygues à Cabrerets, le site apparaît parfois lorsque la végétation s'éclaircit. Cependant, la visibilité potentielle ne concerne qu'une portion de 400m. En effet, la voie redescend rapidement dans la vallée du Célé à l'Ouest et dans la combe de Vals à l'Est, empêchant toute perception de la ZIP. La route étant peu fréquentée, l'enjeu d'inter-visibilité est faible et l'impact également.

— Site de projet visible ou partiellement visible
 - - - - - Pas de visibilité sur le site de projet



Un kilomètre plus loin, le dolmen du Cloup Priou, également inscrit aux monuments historiques, s'encadre d'une végétation arborée ne permettant pas de vues sur le site de projet.



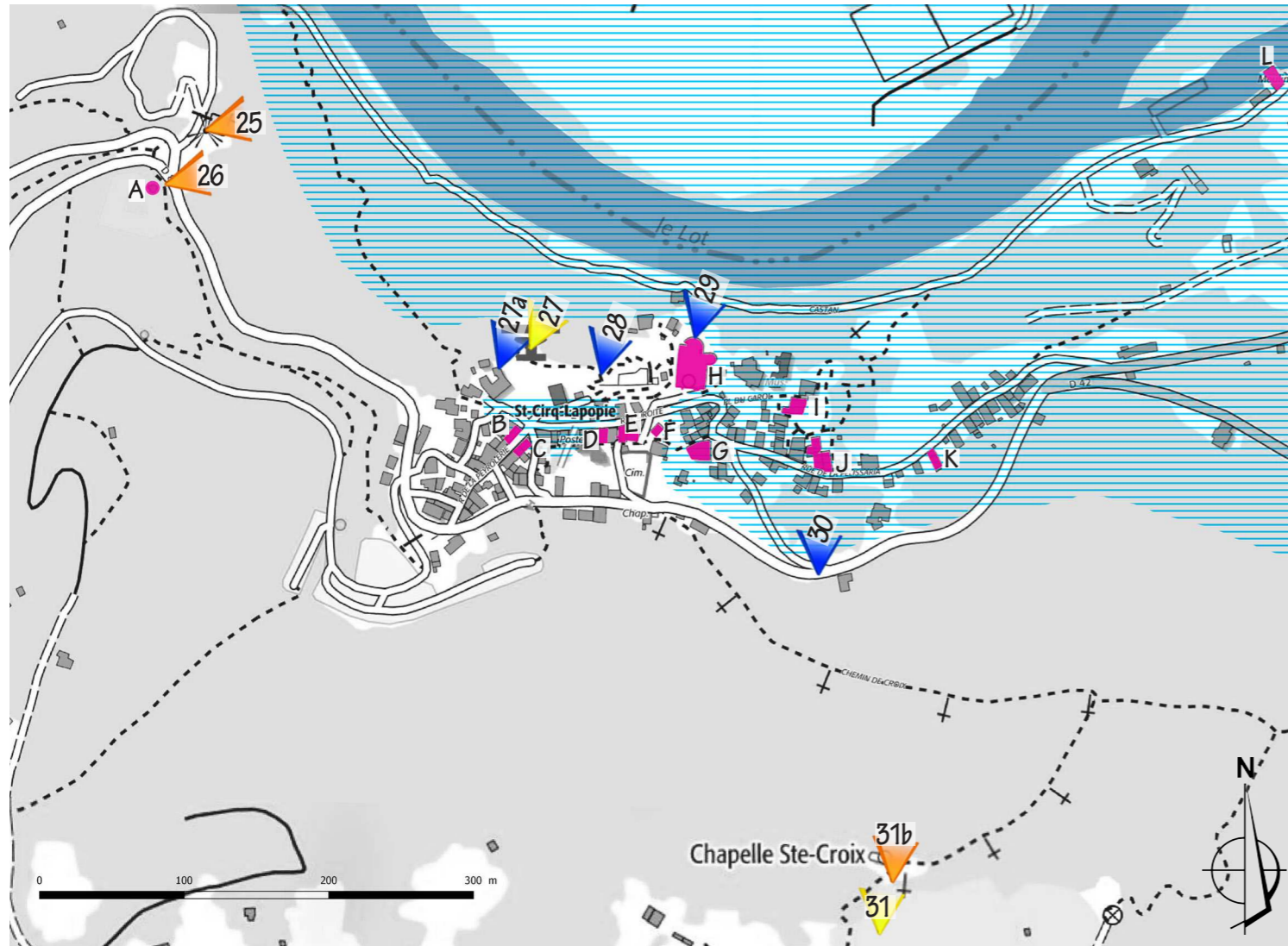
ZOOM

Nota : les aplats bleus sur les panoramas indiquent l'emplacement général des zones du projet pouvant être visibles. Elles n'ont pas la valeur d'un photomontage car ne prennent pas en compte l'orientation de la vue (panneaux de face, de dos, ou de profil), ni les haies encadrant la ZIP. Ainsi, ces figurés bleus sur le reportage photos sont davantage impactants que le projet ne sera en réalité.

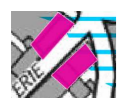
II-4 Impacts bruts de visibilité

PERCEPTIONS PROCHES ET INTERMÉDIAIRES

VISIBILITÉ DEPUIS SAINT-CIRQ-LAPOPIE



LÉGENDE :



- Monuments historiques :**
- A - Pigeonnier de Bancourel
 - B - Maison (Sombrol, Industrie)
 - C - Maison (Industrie)
 - D - Maison du 14e siècle dite Maison Bessac
 - E - Maison Liauzu-Vinel
 - F - Maison du 15e siècle
 - G - Hôpital (ancien)
 - H - Eglise Saint Cyr et Sainte Julitte
 - I - Immeuble du 14e siècle
 - J - Maison du 13e siècle
 - K - Maison Bordes
 - L - Moulin

Enjeux de visibilité :


- Absence de vue du fait de la topographie
- Impacts forts
- Impacts modérés
- Impacts faibles
- Impacts très faibles
- Absence de vues

Les visibilitées réelles sur la ZIP finale sont rares au sein du village de Saint-Cirq-Lapopie, en dépit de sa situation surplombante. Dans le bourg médiéval, elles sont généralement masquées par la densité bâtie et le rocher dominant le village. En effet, même depuis le belvédère du Rocher, qui surplombe l'ensemble des bâtiments du centre de Saint-Cirq-Lapopie, le site est largement masqué par les boisements des causses (vue 27). Ainsi, dans le village au pied du belvédère, le projet ne sera pas visible (vue 27a et 28), hormis peut-être au sommet du clocher de l'église qui n'est pas accessible au public.

Concernant les autres monuments, une visite sur place a permis d'écartier les visibilitées réelles depuis la plupart des édifices de Saint-Cirq-Lapopie :

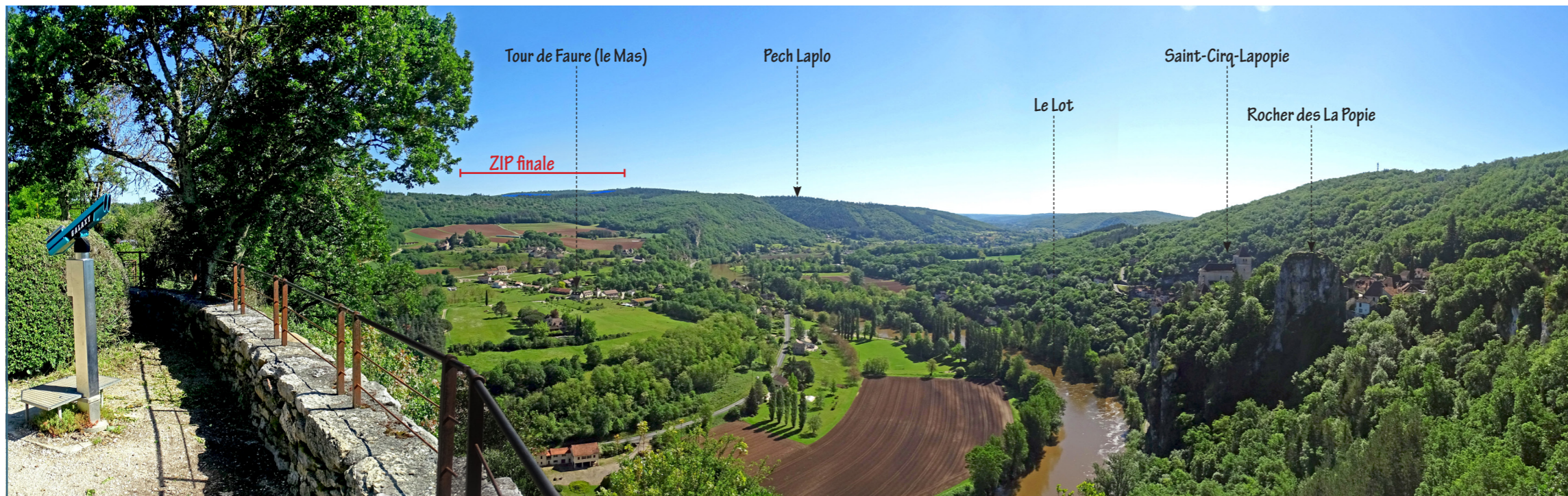

- la Maison (Sombrol, Industrie)
- la Maison (Industrie)
- la Maison du 14e siècle dite Maison Bessac
- la Maison Liauzu-Vinel
- la Maison du 15e siècle
- l'Hôpital (ancien)
- l'Eglise Saint Cyr et Sainte Julitte (vue 29).

Au final, le seul monument historique pour lequel une visibilité réelle est attestée est le Pigeonnier de Bancourel prenant place en dehors du bourg médiéval, à l'intersection de la D40 et la D8 (vue 26).



II-4 Impacts bruts de visibilité

PERCEPTIONS PROCHES ET INTERMÉDIAIRES




ZOOM

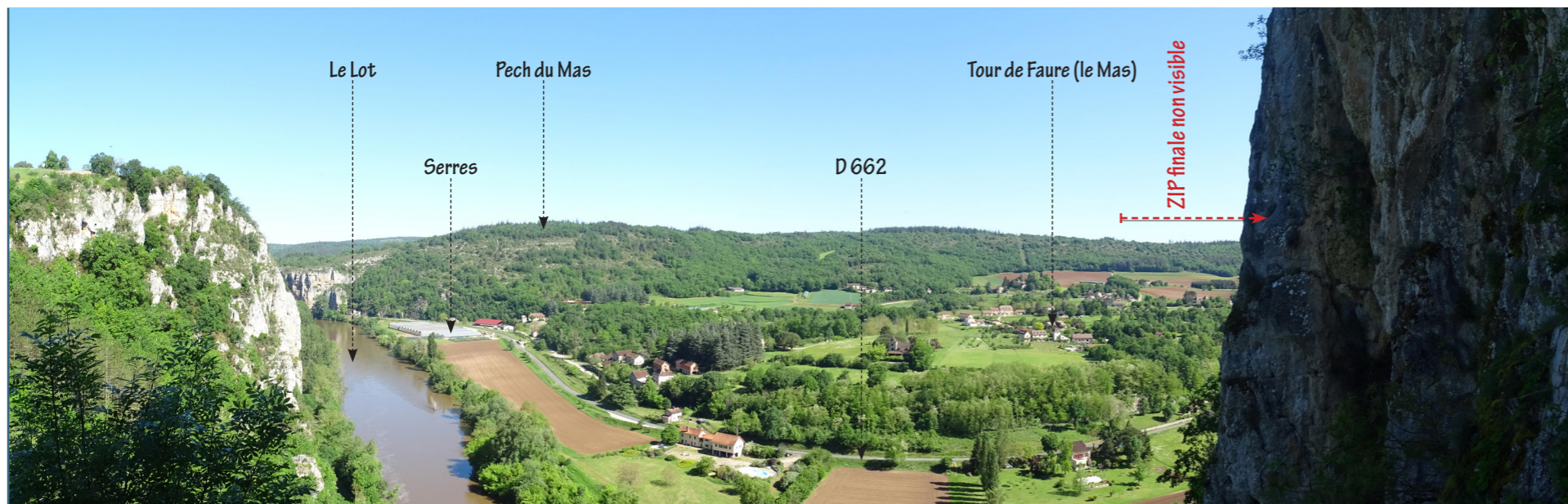
Vue 25 panorama mai 2020 : depuis le belvédère devant le Pigeonnier de Bancourel à Saint-Cirq-Lapopie, un panorama s'ouvre largement sur la vallée du Lot et les reliefs qui l'encadrent. Le site de projet se révèle alors sur les premiers pechs du causse de Saint-Chels. Ce point de vue est identifié comme géosite en tant que table de lecture du paysage. Il est également compris dans l'aire de protection du pigeonnier de Bancourel et dans le site classé «village de Saint-Cirq-Lapopie». L'enjeu paysager de co-visibilité est donc fort. Mais la ZIP finale n'étant que partiellement visible à 3km de distance, l'impact lié à la co-visibilité est modéré.

II-4 Impacts bruts de visibilité

PERCEPTIONS PROCHES ET INTERMÉDIAIRES



Vue 26 panorama mai 2020 : depuis le Pigeonnier de Bancourel, inscrit aux monuments historiques et situé à l'Ouest du bourg de Saint-Cirq-Lapopie, la perception est vaste sur le paysage. Comme précédemment, la ZIP finale coiffe les premiers reliefs bordant la vallée du Lot. Néanmoins, le projet n'occupe qu'une portion réduite du panorama qui s'offre aux yeux des visiteurs (15° sur plus de 140°). Le secteur étant patrimonial, l'enjeu d'inter-visibilité et de co-visibilité est fort. Mais au vue de la distance, l'impact reste modéré.


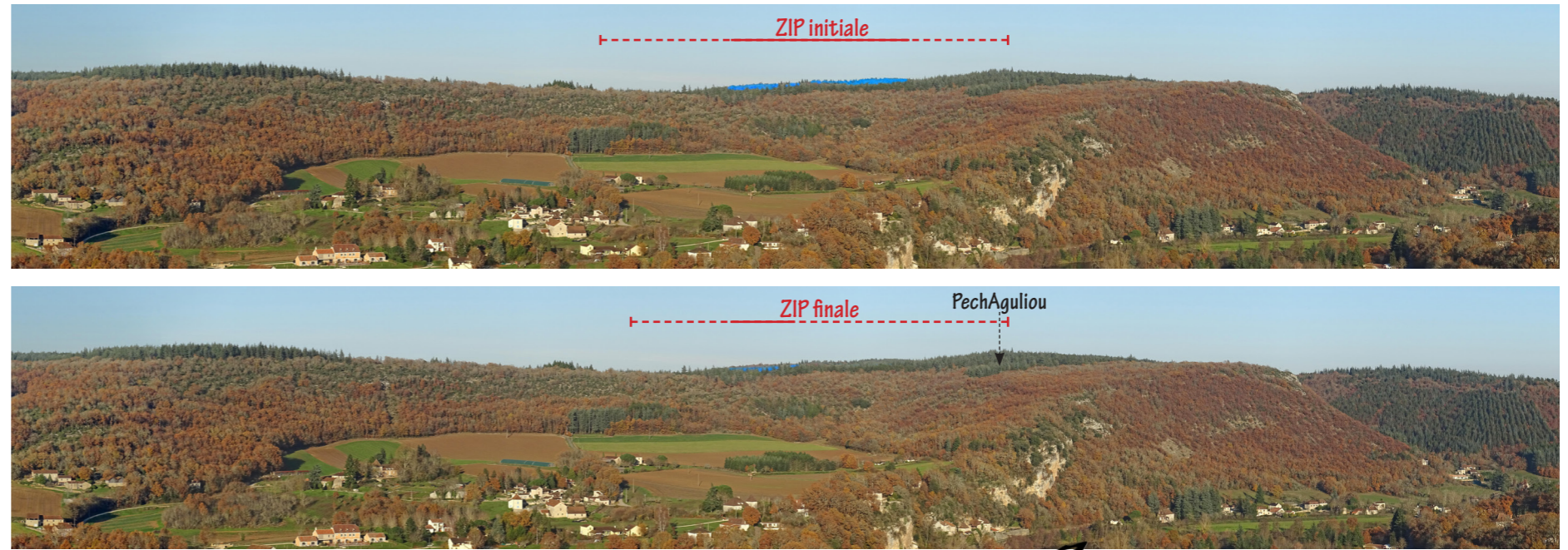


Vue 27a panorama mai 2020 : depuis le pied Est du rocher de Saint-Cirq-Lapopie, le site de projet est masqué par les falaises au premier-plan et par les boisements de conifères en arrière-plan. Ce phénomène est identique pour les habitations du bourg autour de la Place du Sombrol en surplomb du Lot. L'impact paysager est nul.

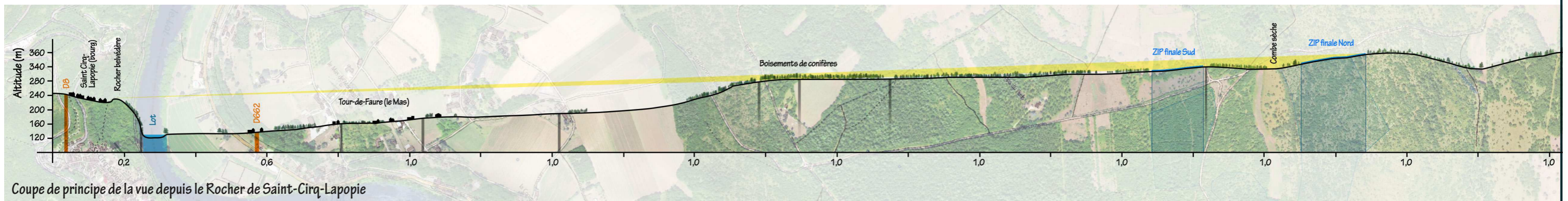
Rappel : les aplats bleus sur les panoramas indiquent l'emplacement général des zones du projet pouvant être visibles. Elles n'ont pas la valeur d'un photomontage car ne prennent pas en compte l'orientation de la vue (panneaux de face, de dos, ou de profil), ni les haies encadrant la ZIP. Ainsi, ces figurés bleus sur le reportage photos sont davantage impactants que le projet ne sera en réalité.

II-4 Impacts bruts de visibilité

PERCEPTIONS PROCHES ET INTERMÉDIAIRES




Vue 27 panorama décembre 2019 : depuis le sommet du rocher de Saint-Cirq-Lapopie, surplombant l'ensemble du bourg, la vue est spectaculaire sur la vallée et le causse de Saint-Chels. Une table d'orientation est installée pour faciliter la lecture de ce panorama remarquable. Cependant, même depuis ce point haut, le site est en grande partie masqué par la forêt de conifères couvrant les flancs du Causse. Ainsi, l'enjeu paysager d'inter-visibilité et de co-visibilité est fort mais l'impact reste faible.



Coupe de principe de la vue depuis le Rocher de Saint-Cirq-Lapopie

II-4 Impacts bruts de visibilité

PERCEPTIONS PROCHES ET INTERMÉDIAIRES




Vue 28 panorama décembre 2019 : depuis le pied du rocher à l'Ouest, le point de vue est dominant, mais l'altitude n'est pas suffisante pour percevoir le site à l'arrière des reliefs boisés marquant le flanc de la vallée du Lot. Tout comme la majorité des bâtiments du bourg encerclant le rocher et l'église, qui n'ont pas de perception sur la ZIP finale. L'impact lié à la visibilité est nul.



Au sein du bourg, les ruelles densément bâties et le rocher composent des écrans opaques dissimulant la vallée du Lot et donc le site de projet.

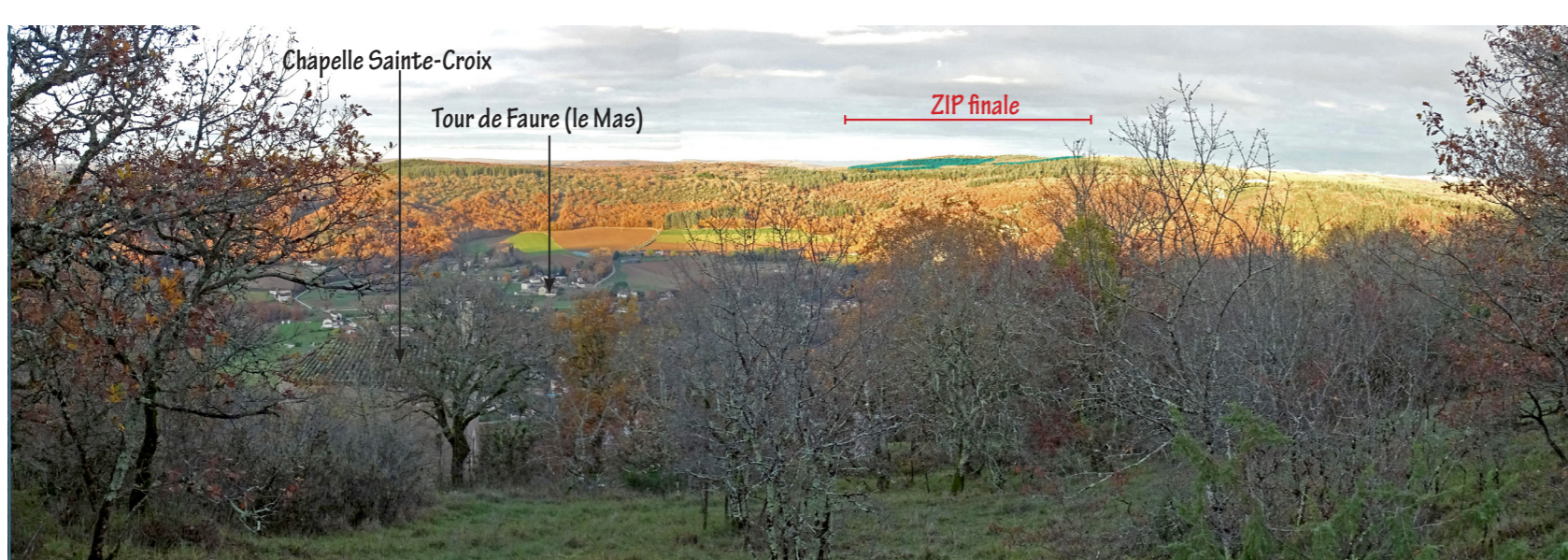
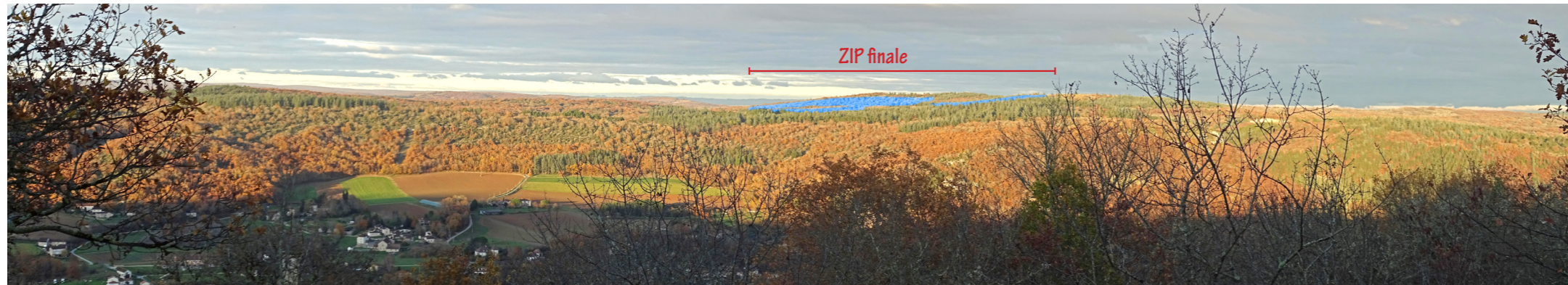
II-4 Impacts bruts de visibilité

PERCEPTIONS PROCHES ET INTERMÉDIAIRES



II-4 Impacts bruts de visibilité

PERCEPTIONS PROCHES ET INTERMÉDIAIRES



ZOOM

Vue 31 panorama décembre 2019 : vue depuis un verger qui libère des perspectives au-dessus de la chapelle Sainte-Croix. Le site d'étude apparaît sur les reliefs en arrière-plan. L'enjeu paysager de co-visibilité lié au site classé de Saint-Cirq-Lapopie est fort. Cependant, comme le point de vue est à l'écart des chemins et situé à plus de 3km du site d'étude, l'impact est faible.



Vue 31b panorama décembre 2019 : au droit de la chapelle, le site de projet est en partie masqué par les boisements accompagnant les coteaux. La chapelle s'accompagne d'un chemin de croix emprunté par les GR 36 et 46. Le site étant patrimonial et touristique, les enjeux paysagers d'inter-visibilité et de co-visibilité sont forts. Comme la ZIP finale est partiellement masquée par les boisements, l'impact est modéré.



ZOOM