

PREFET DU LOT

## **Arrêté n° E 2019 – 213 relatif à la location du droit de chasse sur le domaine public fluvial dans le département du Lot du 1<sup>er</sup> juillet 2019 au 30 juin 2028**

Le Préfet du Lot  
*Chevalier de la légion d'honneur*  
*Chevalier de l'ordre national du mérite*

Vu les articles D. 422- 98 et D. 422-119 du code de l'environnement ;

Vu le cahier affiche du 4 avril 2019 pour la location du droit de chasse sur le domaine public fluvial (DPF) du 1<sup>er</sup> juillet 2019 au 30 juin 2028 ;

Vu l'arrêté préfectoral n° E 2019 - 201 du 25 juillet 2019 portant institution de réserves de chasse et de faune sauvage sur certains lots du DPF ;

Vu l'avis de la commission départementale de la chasse et de la faune sauvage (CDCFS) du 16 mai 2019 ;

Considérant que, à la suite de l'adjudication lancée par avis au public du 4 avril 2019, aucune offre n'a été reçue pour la location des lots de la rivière Lot et qu'une seule offre émanant d'une personne physique a été reçue sur le lot mis en adjudication sur la rivière Dordogne ;

Considérant les objections fortes de la fédération départementale des chasseurs du Lot exprimées en CDCFS du 16 mai 2019 au principe de l'adjudication à une personne physique pour la location du droit de chasse sur le DPF dans le département du Lot ;

Considérant que la location du droit de chasse à une personne physique n'apporte pas toutes les garanties requises en termes d'équité et d'efficacité et que des conflits locaux pourraient en résulter ;

Considérant la nécessité de garantir au mieux une action efficace de la chasse sur le DPF dans le département du Lot ;

### **ARRETE**

#### **Article 1 :**

Il n'est pas donné suite à l'adjudication ouverte par appel au public du 4 avril 2019 pour la location du droit de chasse de l'Etat, sur le domaine public fluvial de l'Etat, dans le département du Lot.

#### **Article 2 :**

La location du droit de chasse sur le DPF de la rivière Dordogne est consentie sous forme amiable aux associations communales de chasse agréées (ACCA) de Tauriac, Saint-Sozy, Lanzaac et Le Roc, pour les lots jouxtant ou traversant leurs territoires respectifs.

La location du droit de chasse sur le DPF de la rivière Lot est consentie sous forme amiable à l'association communale de chasse agréée (ACCA) de Tour de Faure pour le lot jouxtant ou traversant son territoire.

Pour les autres lots ouverts à la chasse :

- la location du droit de chasse au gibier d'eau est consentie par concession de licences à prix d'argent ; les licenciés peuvent exercer le droit de destruction sur les lots dont ils sont locataires ;
- le droit de chasse au sanglier et le droit de destruction peuvent être temporairement consentis au cas par cas aux sociétés de chasse riveraines qui en font la demande au préfet (direction départementale des territoires du Lot).

Les interventions dans les lots placés en réserve de chasse et de faune sauvage (RCFS), sont gérées conformément à l'arrêté préfectoral E 2019 - 201 du 25 juillet 2019 portant institution de réserves de chasse et de faune sauvage sur certains lots du domaine public fluvial dans le département du Lot.

### **Article 3 :**

Les licences valables pour une campagne cynégétique, sont délivrées sur demande, par la direction départementale des territoires. Leur prix est fixé à 22 € pour le lot n° 2 de la rivière Dordogne et à 15 € pour chacun des lots de la rivière Lot, pour la saison cynégétique 2019-2020.

Ces prix peuvent être révisés annuellement.

### **Article 4 :**

Toute personne intervenant dans le cadre du présent arrêté respecte les règles de navigation sur les deux rivières domaniales Dordogne et Lot, régies par les dispositions du règlement général de la police de la navigation intérieure (RGP) mentionné à l'article L. 4241-1 du code des transports, et des règlements particuliers de police de la navigation (RPP) pris en application.

Les règlements particuliers de police de la navigation sont pris sous la forme d'arrêtés préfectoraux ou inter-préfectoraux, et prescrivent, au niveau local, des règles de navigation des voies d'eau.

Ils sont consultables sur le site internet de la préfecture du Lot : [www.lot.gouv.fr/navigation](http://www.lot.gouv.fr/navigation).

### **Article 5 :**

Tout chasseur rend compte annuellement à la direction départementale des territoires du Lot des prélèvements réalisés sur son lot, soit de manière individualisée pour les licenciés, soit de manière groupée sous la responsabilité de son président, pour les ACCA.

### **Article 6 :**

A la demande de la DDT, le locataire (ACCA ou licencié) :

- participe à des actions, pilotées par les réseaux spécialisés de l'ONCFS ou de la fédération des chasseurs, destinée à accroître les connaissances sur les espèces ;
- procède à des aménagements localisés pour renforcer l'habitat d'une espèce présente sur son lot, après proposition de la fédération des chasseurs, de l'ONCFS ou des associations naturalistes du Lot.

### **Article 7 :**

Les ACCA locataires participent aux opérations de régulation de l'espèce grand cormoran (*Phalacrocorax carbo sinensis*) en s'associant aux organismes chargés de l'exécution du plan défini par le préfet dans son arrêté triennal. De même, elles participent au comptage annuel des oiseaux au dortoir conformément au protocole national validé par le ministre en charge de la chasse. Les présidents d'ACCA locataire sont invités aux réunions de concertation relatives au suivi des populations de grand cormoran.

**Article 8 :**

La définition du terme « domaine public fluvial » et un schéma de principe de sa délimitation figurent en annexe I.

Le tableau et la cartographie des lots des sections des rivières Dordogne et Lot situées dans le département du Lot figurent en annexe II.

La cartographie et le statut des îlots à la date de la publication du présent arrêté, figurent en annexe III.

**Article 9 :**

Le secrétaire général de la Préfecture du Lot, le sous-préfet de Gourdon, le sous-préfet de Figeac, le directeur départemental des territoires, le commandant du groupement de gendarmerie du lot, le directeur départemental de la sécurité publique, le chef du service départemental de l'office national de la chasse et de la faune sauvage, le chef du service départemental de l'agence française de biodiversité sont chargés, chacun en ce qui le concerne, de l'exécution du présent arrêté dont une copie sera adressée à la fédération départementale des chasseurs du Lot.

Cahors, le

**25 JUL. 2019**

Le Préfet du Lot

  
Jérôme Filippini

**Délais et voies de recours**

Le présent arrêté peut faire l'objet :

- d'un recours gracieux auprès du Préfet du Lot – Place Chapou – 46009 Cahors Cedex. Le recours doit être écrit et exposer les arguments et faits nouveaux. Une copie de la décision contestée doit être jointe à votre recours.
- d'un recours hiérarchique auprès du Ministre de la transition écologique et solidaire – 246 boulevard Saint Germain – 75007 Paris. Le recours doit être écrit et exposer les arguments et faits nouveaux. Une copie de la décision contestée doit être jointe à votre recours.
- d'un recours contentieux devant le tribunal administratif de Toulouse (68, rue Raymond IV – 31000 Toulouse – tél : 05.62.73.57.57) dans un délai de deux mois courant à compter de sa notification.

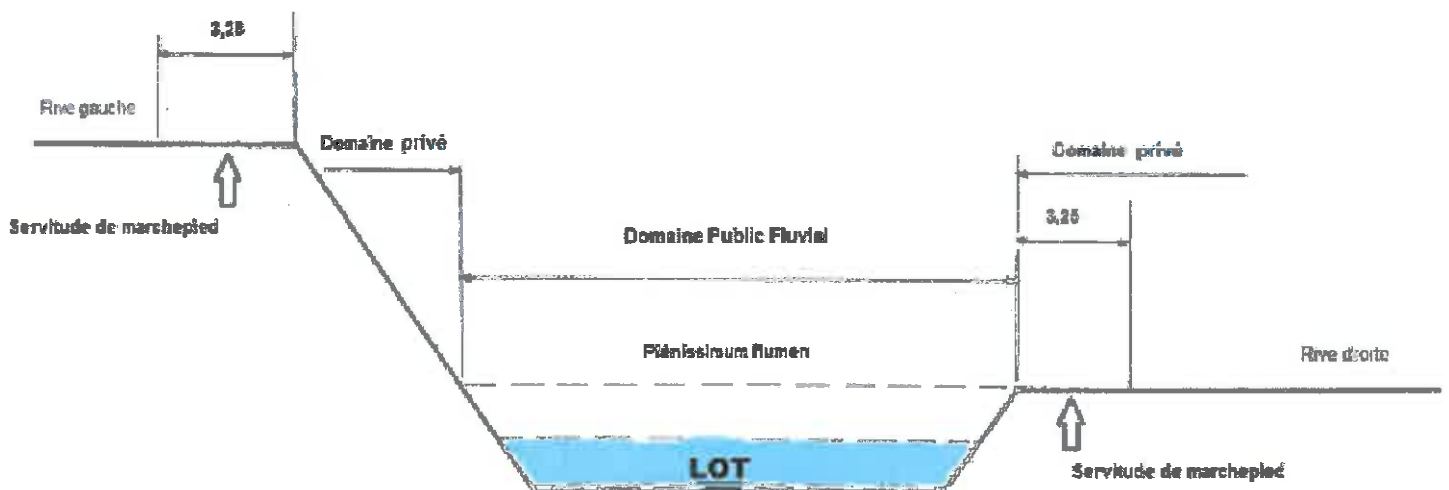
# ANNEXE I

## Définition du domaine public fluvial :

Les limites sont déterminées par la hauteur des eaux coulant à pleins bords avant de déborder.  
(Article L2111-9 du **CG3P**) : Le domaine public fluvial correspond au lit mineur du cours d'eau. Il s'arrête au niveau le plus haut que peut atteindre l'eau avant son débordement. C'est donc la rive la plus basse qui fixe la limite de propriété (Règle dite du Plenissimum flumen).

## DELIMITATION DU DOMAINE PUBLIC FLUVIAL

### Schéma de principe



## **ANNEXE II**

### **Tableau et cartographie des lotissements**

## Tableau du lotissement – rivière Dordogne

Cours d'eau	Numéro de lot	Localisation du lot	longueur (en mètres)	Mode d'exploitation
<b>R i v i è r e  D o r d o g n e</b>	<b>1</b>	du pont de Mols (PK 303,57) à 250 mètres en amont du pont de Carennac (PK 294,87)	8500	Amodiation à l'ACCA de TAURIAC
	<b>A</b>	bras de Tauriac de la prise d'eau amont (PK 301,3) au pont des Esplaces	4000	Réserve de chasse et de faune sauvage
	<b>B</b>	de 250 mètres en amont du pont de Carennac (PK 294,87) jusqu'à la prise d'eau de Salgues (PK 291,22)	3495	Réserve de chasse et de faune sauvage
	<b>2</b>	de la prise d'eau de Salgues (PK 291,22) au lieu-dit le Malpas (PK 273,25) et du pont de Meyraguet (PK 265,12) à 1000 mètres en amont du viaduc de l'autoroute A20 (PK 260,4)	22360	location
	<b>3</b>	du lieu-dit le Malpas (PK 273,25) au bassin d'épuration (PK 268,83)	4330	Amodiation à l'ACCA de SAINT-SOZY
	<b>C</b>	du bassin d'épuration (PK 268,83) au port de Meyraguet (PK 265,12)	3830	Réserve de chasse et de faune sauvage
	<b>D</b>	1000 mètres en amont du viaduc de l'autoroute A20 (PK 260,4) et 1000 mètres en aval du viaduc de l'autoroute A20 (PK 258,4)	2000	Réserve de chasse et de faune sauvage
	<b>4</b>	de 1000 mètres en aval du viaduc de l'autoroute A20 (PK 258,4) à 600 mètres en amont du pont de Lanzac (PK 255,7), et du pont de Cieurac (PK 252,82) à 200 mètres en amont du lieu-dit les Pêcheries hautes (PK 249,8 – limite de commune)	6090	Amodiation à l'ACCA de LANZAC
	<b>E</b>	De 600 mètres en amont du pont de Lanzac (PK 255,7) au pont de Cieurac (PK 252,82)	2975	Réserve de chasse et de faune sauvage
	<b>5</b>	de 200 mètres en amont du lieu-dit les Pêcheries hautes (PK 249,8 – limite de commune) au droit du lieu-dit Félines (PK 248,76)	1120	Amodiation à l'ACCA du ROC
	<b>F</b>	du droit du lieu-dit Félines (PK 248,76) au confluent du ruisseau de Toumefeuille (PK 247,13)	1620	Réserve de chasse et de faune sauvage

## Tableau du lotissement – rivière Lot

Cours d'eau	Numéro de lot	Localisation du lot	longueur (en mètres)	Mode d'exploitation
<b>R i v i è r e  L O T</b>	<b>1</b>	du barrage de Frontenac (PK 239) au barrage de Cadrieu (PK 222,1) et du canal de fuite l'usine de Cajarc (PK 214,860) au barrage de Lamagol Calvignac (PK 207,18)	24935	licences
	<b>A</b>	du barrage de Cadrieu (PK 222,1) au canal de fuite de l'usine de Cajarc (214,860)	7595	Réserve de chasse et de faune sauvage
	<b>2</b>	du barrage de Lamagol Calvignac (PK 207,18) au barrage de la centrale électrique de Mélines (PK 198,04), du barrage de Bouzies bas (PK 188,3) au pont de Pasturat (PK 182,26), et du barrage du pont SNCF du Cuzouls (PK 173) au centre équestre de la Bouriette (PK 166,2 - commune de Laroque des Arcs)	21480	licences
	<b>3</b>	du barrage de la centrale électrique de Mélines (PK 198,04) au barrage du port de Saint-Cirq (PK 193,8)	3855	Amodiation à l'ACCA de TOUR DE FAURE
	<b>B</b>	du barrage du port de Saint-Cirq (PK 193,8) au barrage de Bouzies bas (PK 188,3)	5565	Réserve de chasse et de faune sauvage
	<b>C</b>	du pont de Pasturat (PK 182,26) au pont SNCF du Cuzouls (PK 173)	8915	Réserve de chasse et de faune sauvage
	<b>D</b>	du centre équestre de la Bouriette (PK 166,2 - commune de Laroque des Arcs) au château de Laroque (PK 143,66)	22660	Réserve de chasse et de faune sauvage
	<b>4</b>	du château de Laroque (PK 143,66) au château de Langle (PK 138,4)	5250	licences
	<b>5</b>	du château de Langle (PK 138,4) à la base nautique de Caix (PK 133,5) et de l'ex-barrage de Saint-Marc (PK 126,9) à la briqueterie de Fantou (PK 115,5)	16090	licences
	<b>E</b>	de la base nautique de Caix (PK 133,5) à l'ex-barrage de Saint-Marc (PK 126,9)	6900	Réserve de chasse et de faune sauvage
	<b>6</b>	de la briqueterie de Fantou (PK 115,5) au barrage de Meymes (PK 107,7) et du barrage de Puy l'Eveque (PK 98,290) à 1200 mètres en amont du barrage de Fossat (PK 85,8)	20795	licences
	<b>F</b>	du barrage de Meymes (PK 107,7) au barrage de Puy l'Eveque (PK 98,290)	9395	Réserve de chasse et de faune sauvage
	<b>G</b>	de 1200 mètres en amont du barrage de Fossat (PK 85,8) au barrage de Fossat (PK 84,6)	1200	Réserve de chasse et de faune sauvage

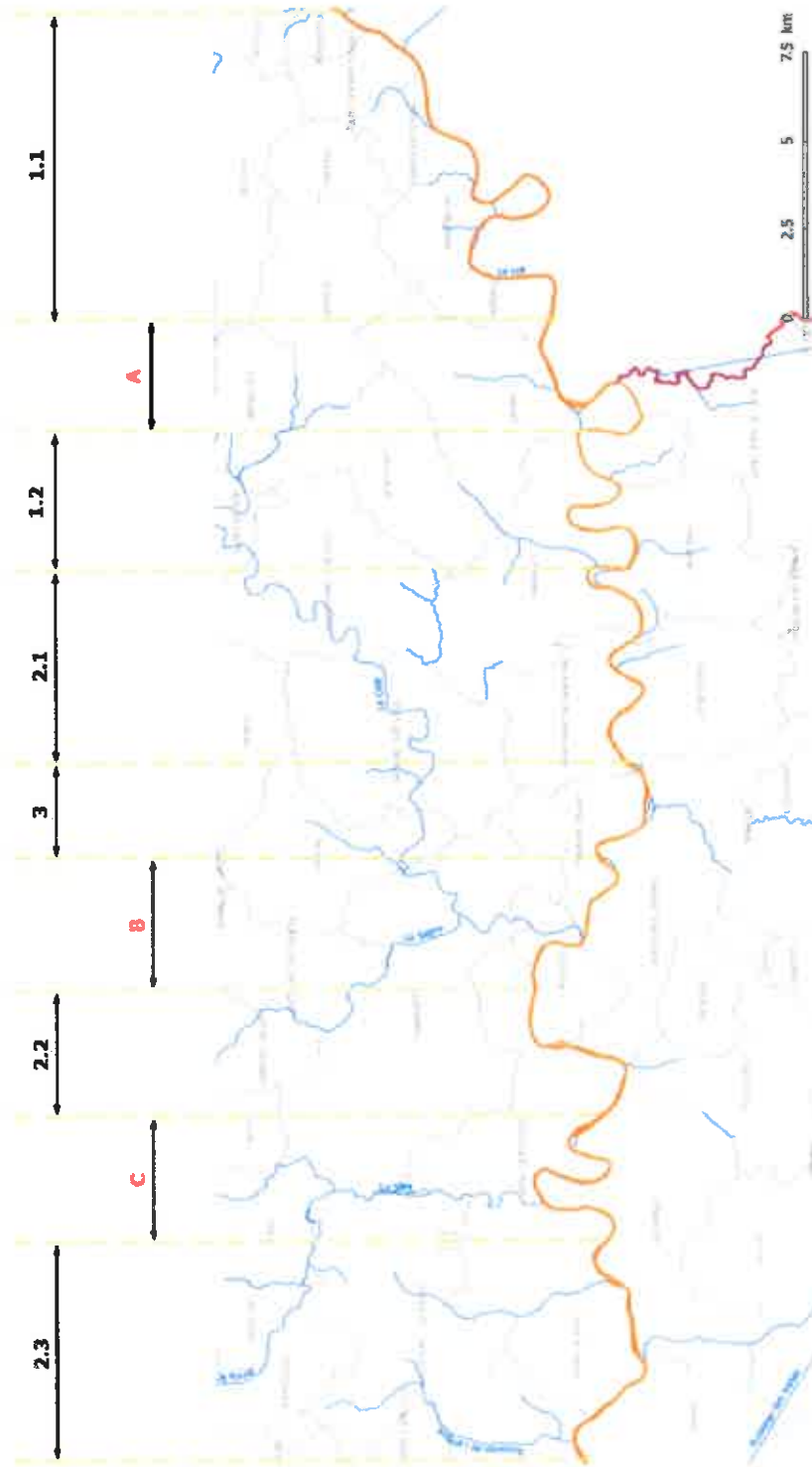
## **Cartographie générale**



# Rivière Lot - Lots 1 à 3



09031100 140



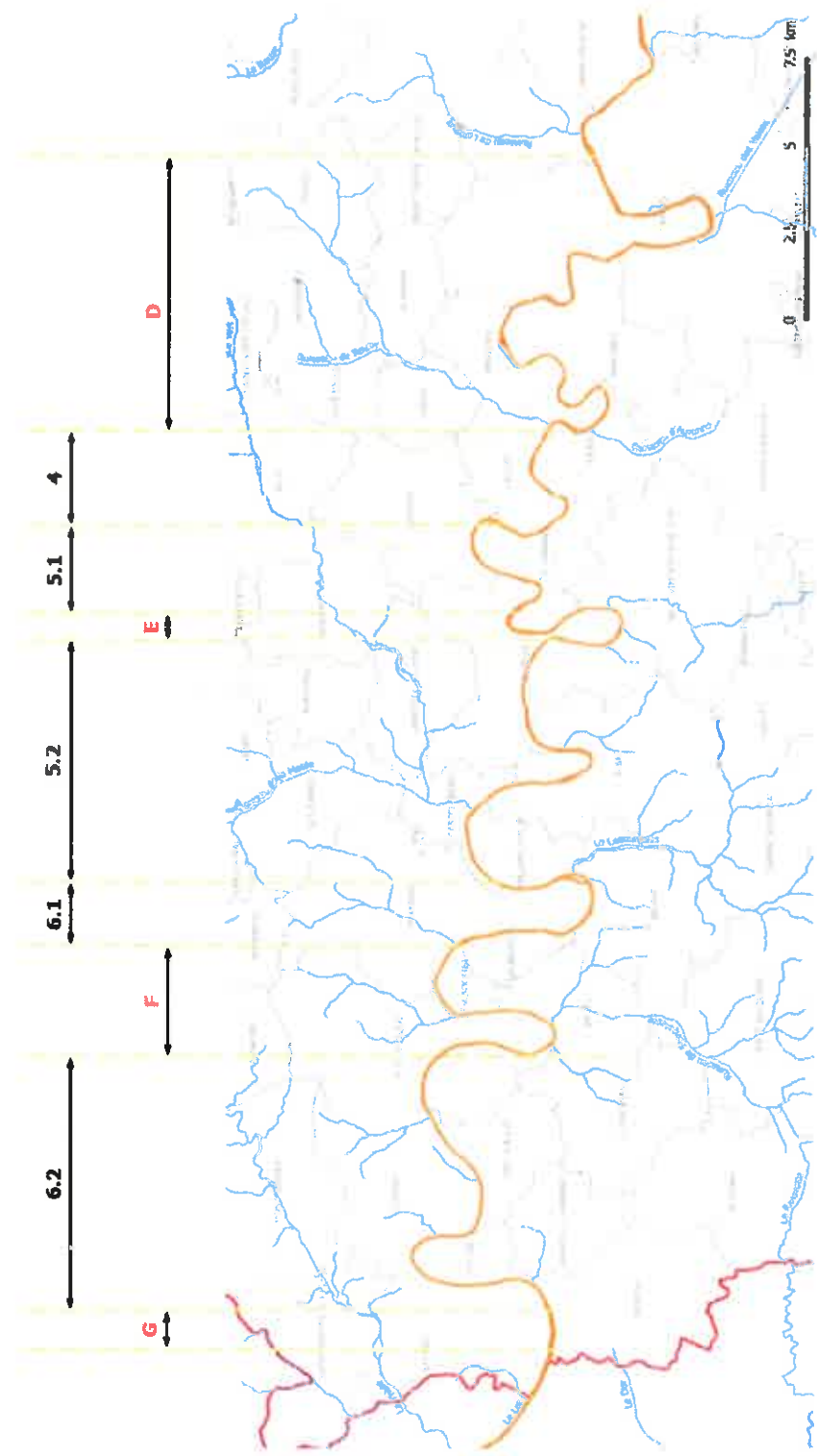




# Rivière Lot - Lots 4 à 6



SPH 111 110 112

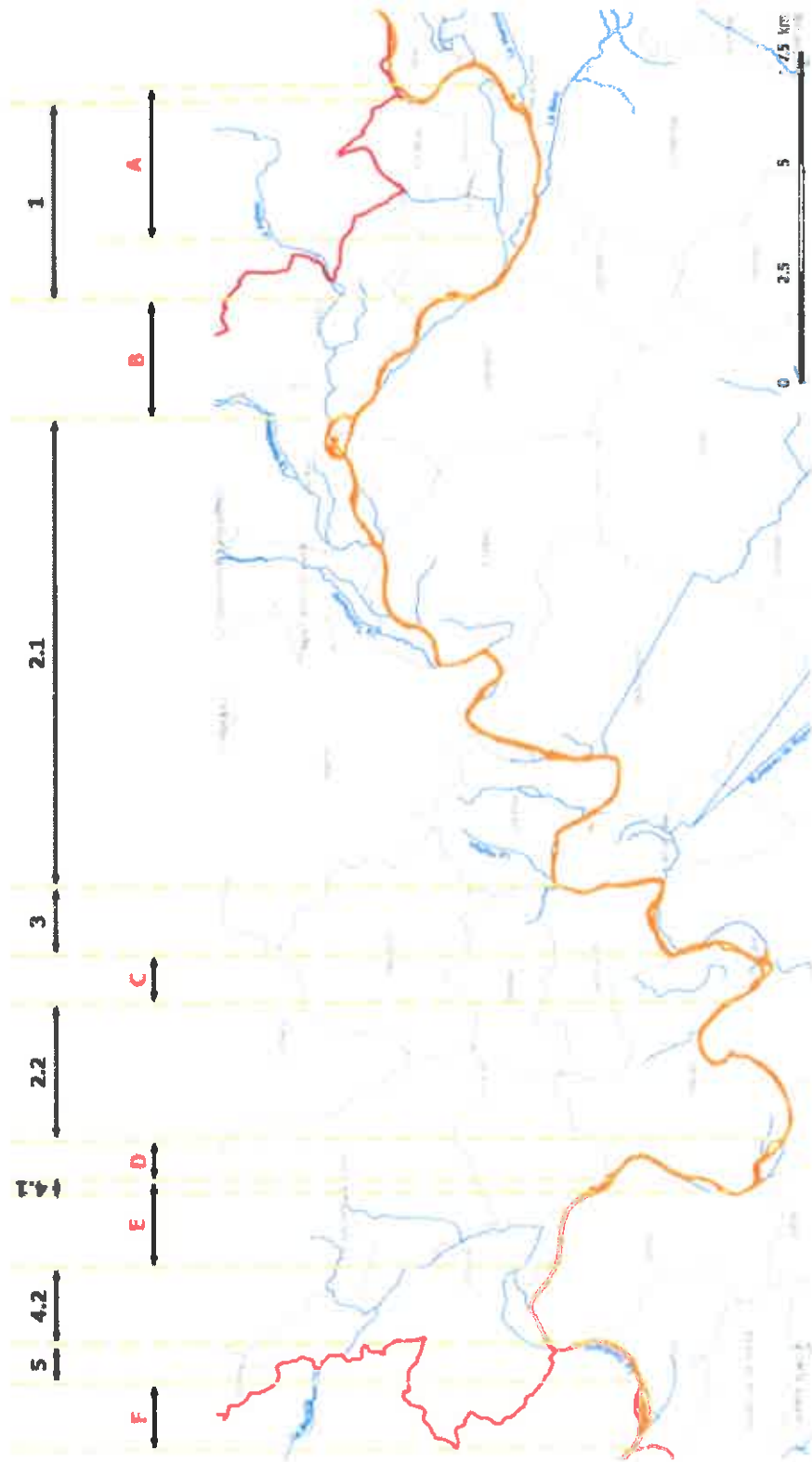




REPUBLIQUE FRANÇAISE

15045 X 29 110

# Rivière Dordogne - Lots 1 à 5

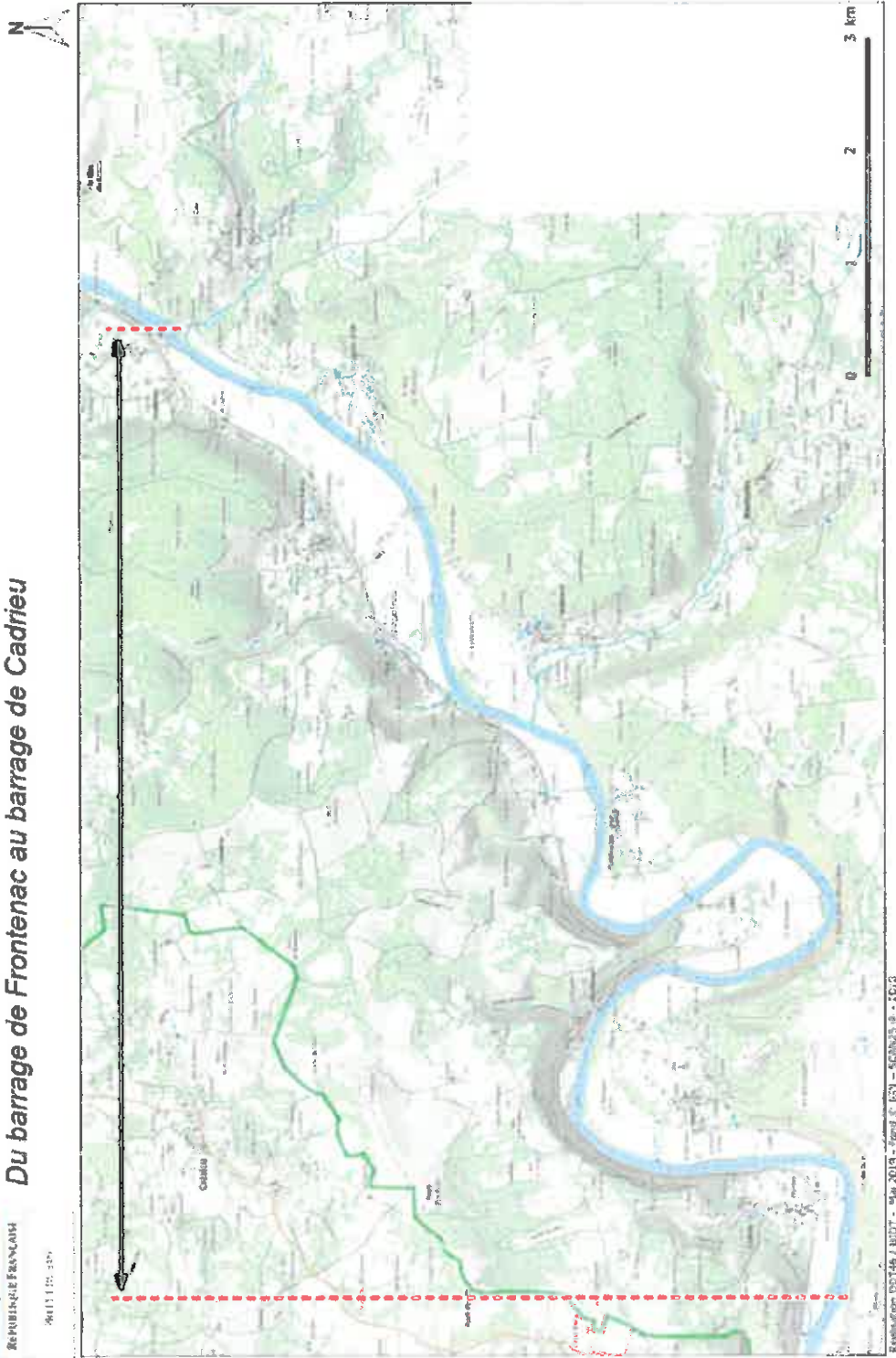


## **Cartographie rivière Lot**



# Rivière Lot - Lot N° 1 - 1er tronçon

Du barrage de Frontenac au barrage de Cadrieu

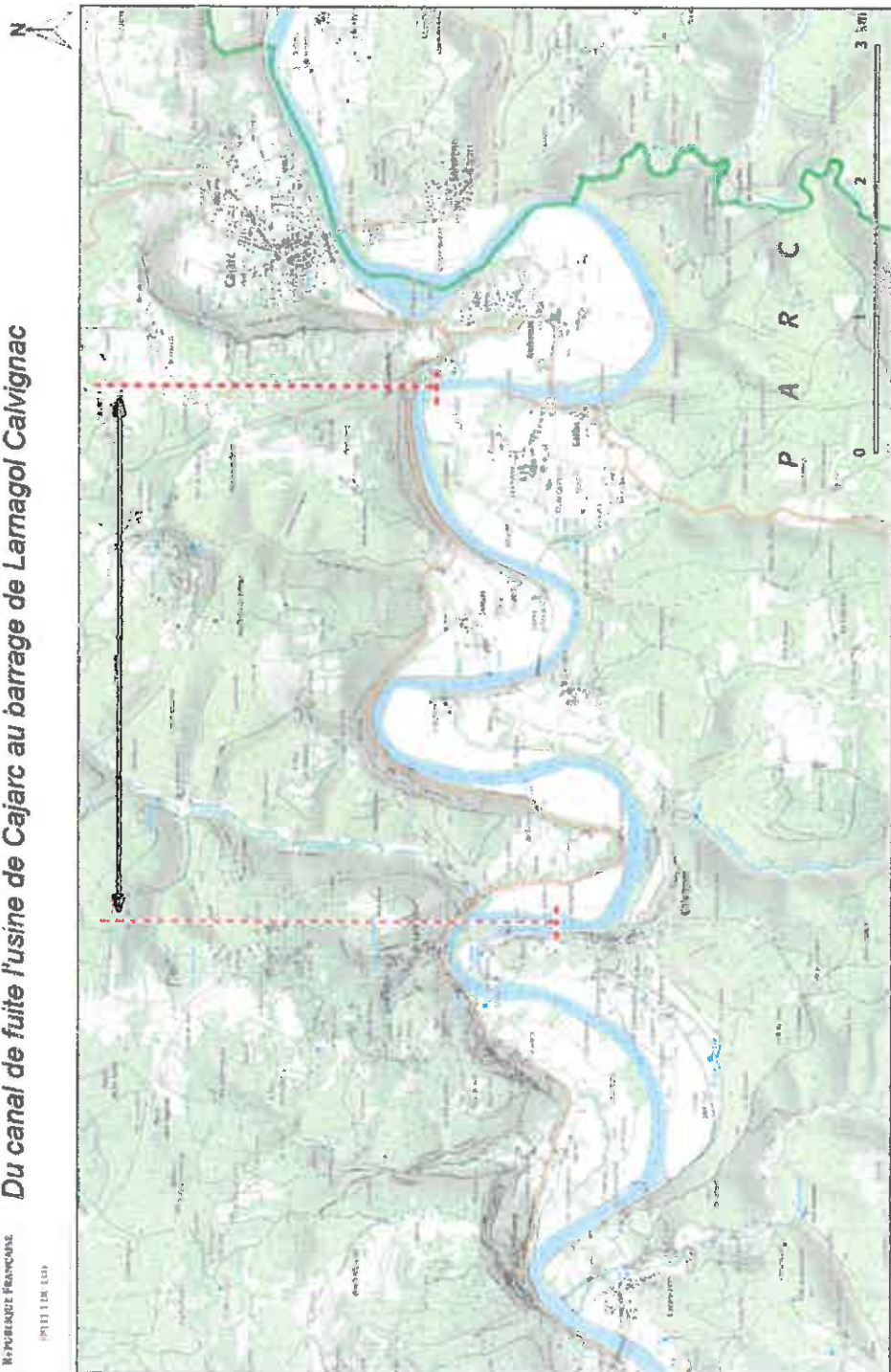




PRÉFECTURE

## Rivière Lot - Lot N° 1 - 2ème tronçon

Du canal de fuite l'usine de Cajarc au barrage de Lamagol Calvignac

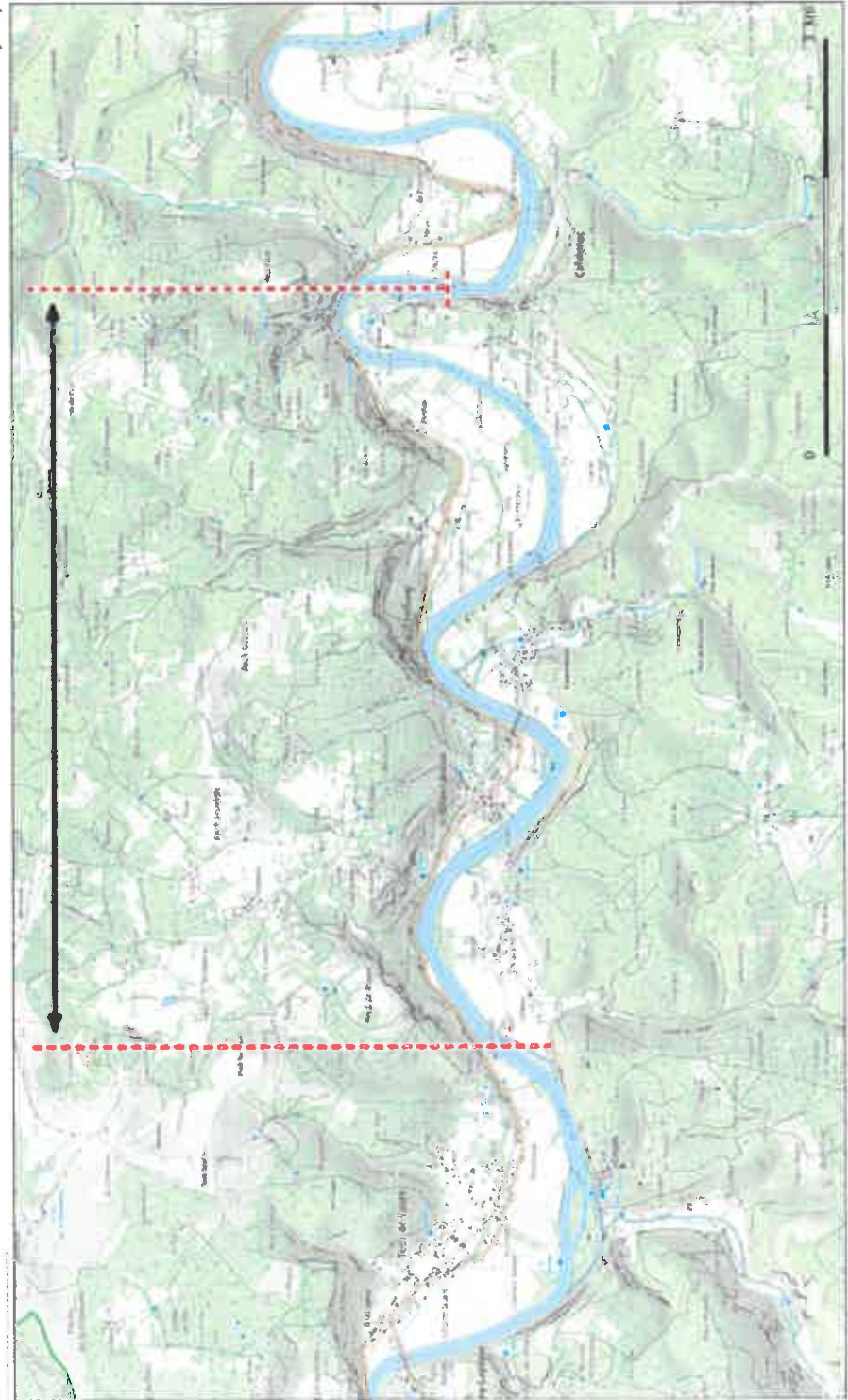




PRELIMINAIRE

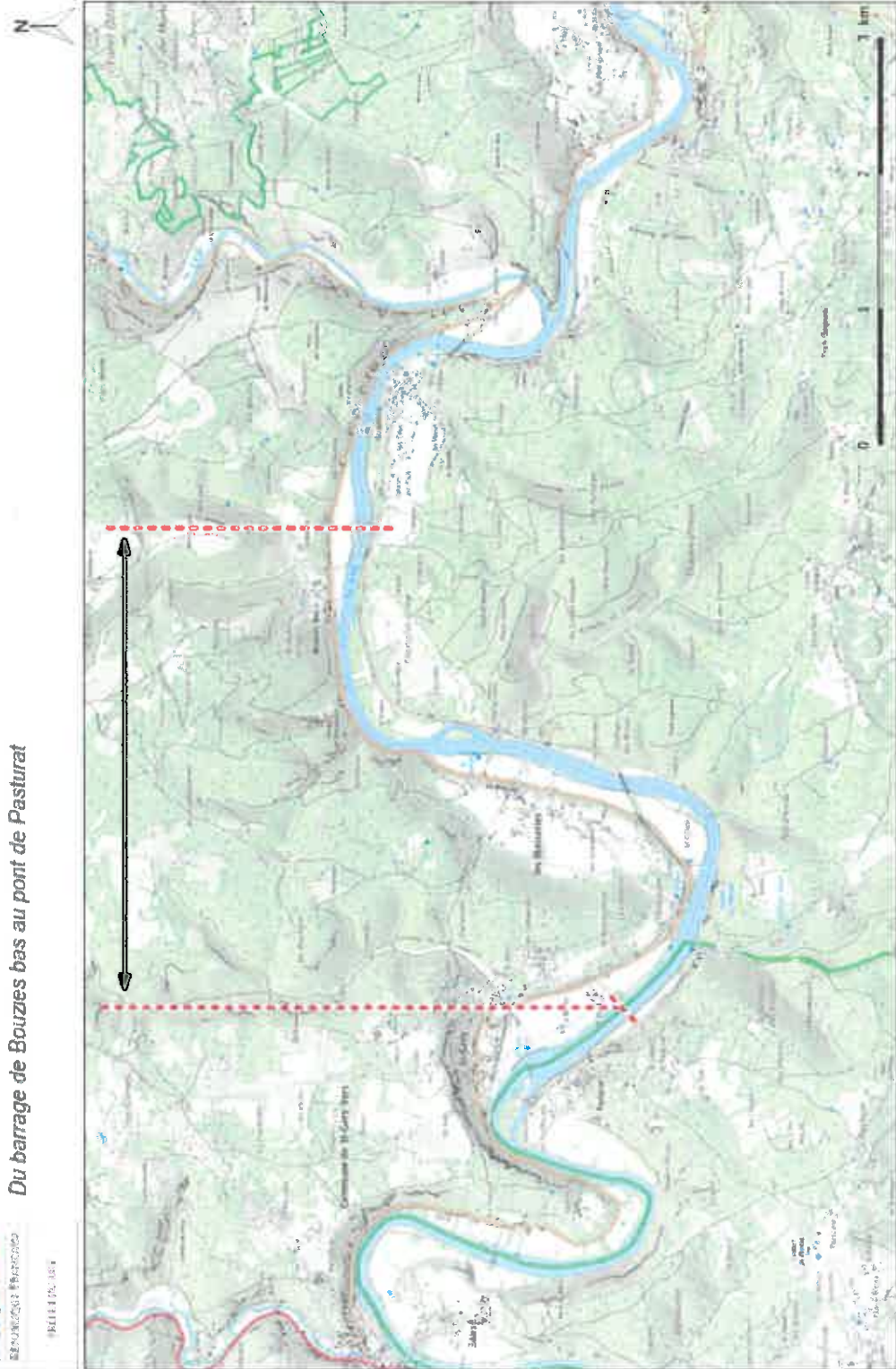
# Rivière Lot - Lot N° 2 - 1er tronçon

Du barrage de Lamagol Caivignac au barrage de la centrale électrique de Mélines



# Rivière Lot - Lot N° 2 - 2ème tronçon

Du barrage de Bouzies bas au pont de Pasturat

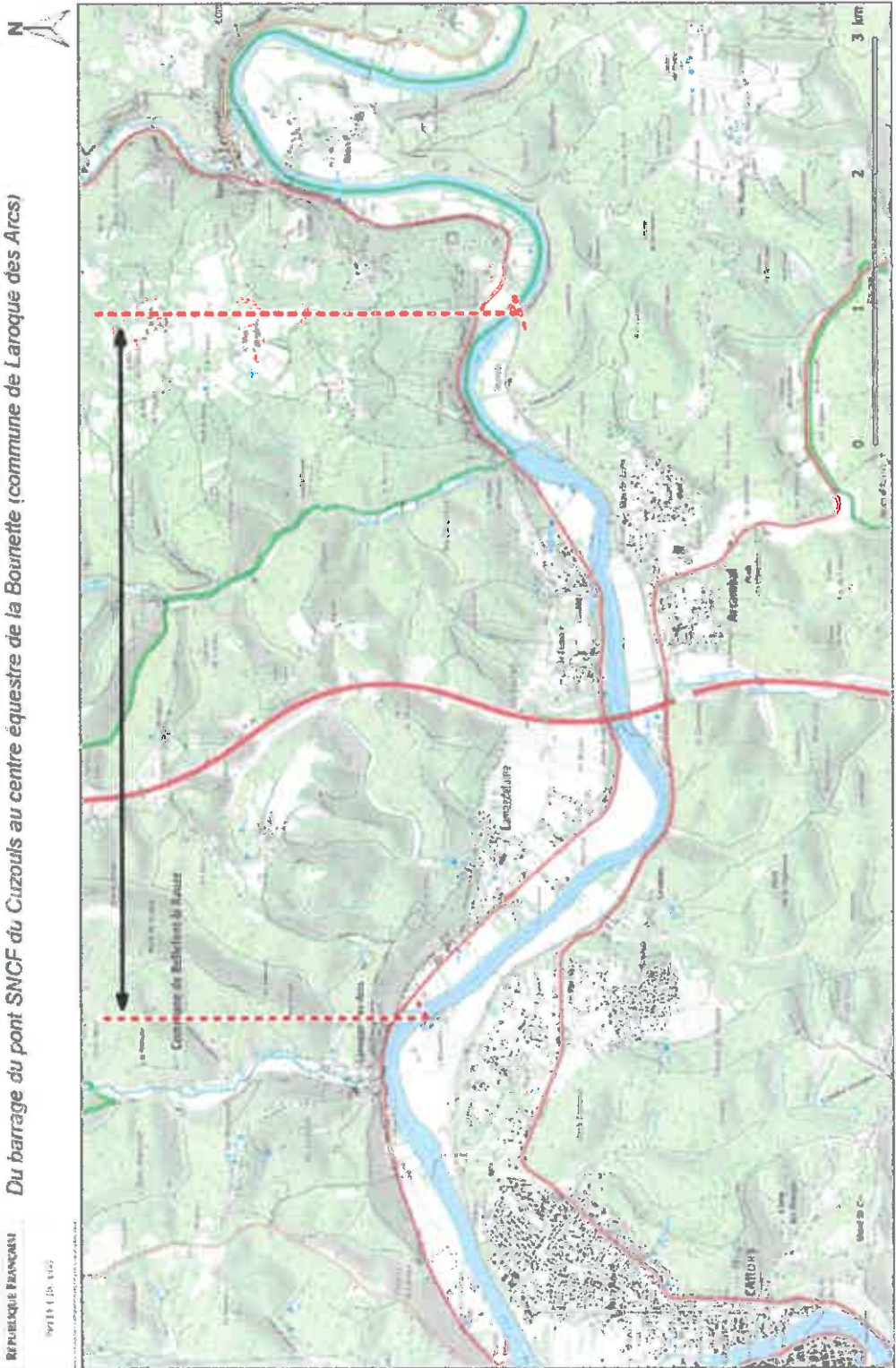


# Rivière Lot - Lot N° 2 - 3ème tronçon

Du barrage du pont SNCF du Cuzouls au centre équestre de la Bourneite (commune de Laroque des Arcs)



99114 (S. 407)





# Rivière Lot - Lot N° 3

Du barrage de la centrale électrique de Mélines au barrage du port de Saint-Cirq

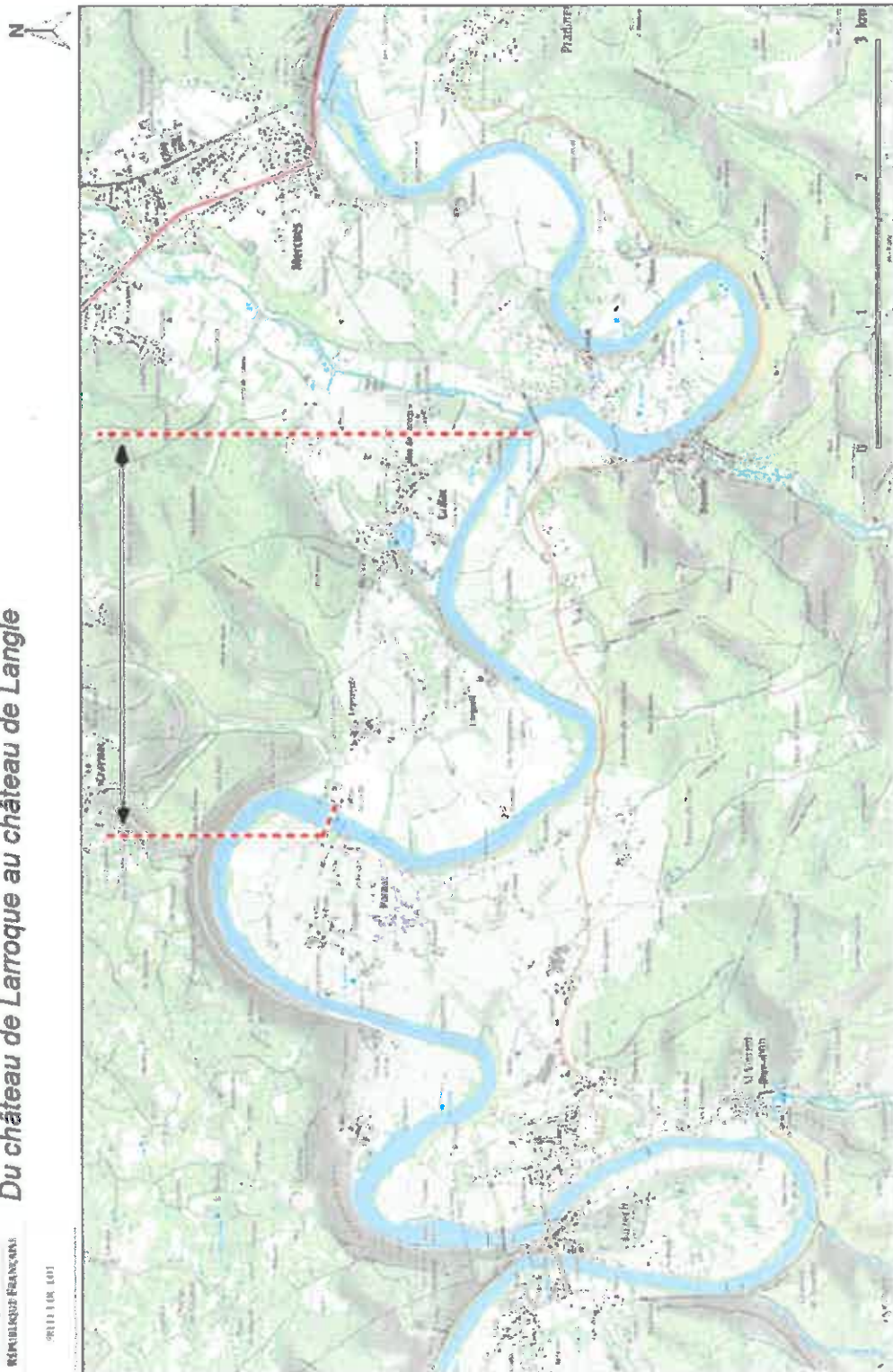


# Rivière Lot - Lot N° 4

Du château de Larroque au château de Langlé



0911104 101

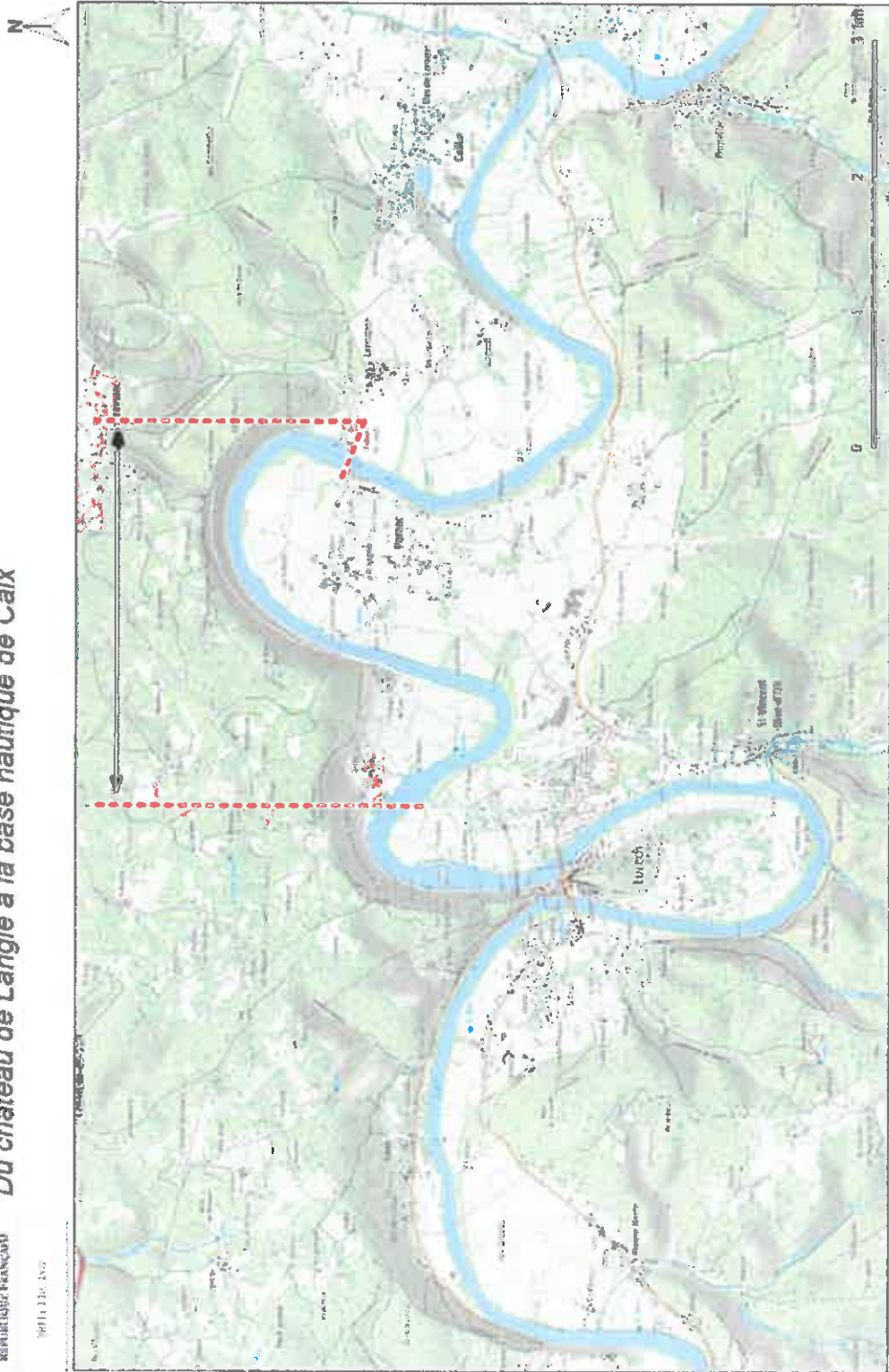




# Rivière Lot - Lot N° 5 - 1er tronçon

*Du château de Langle à la base nautique de Caix*

Page 110 sur 120

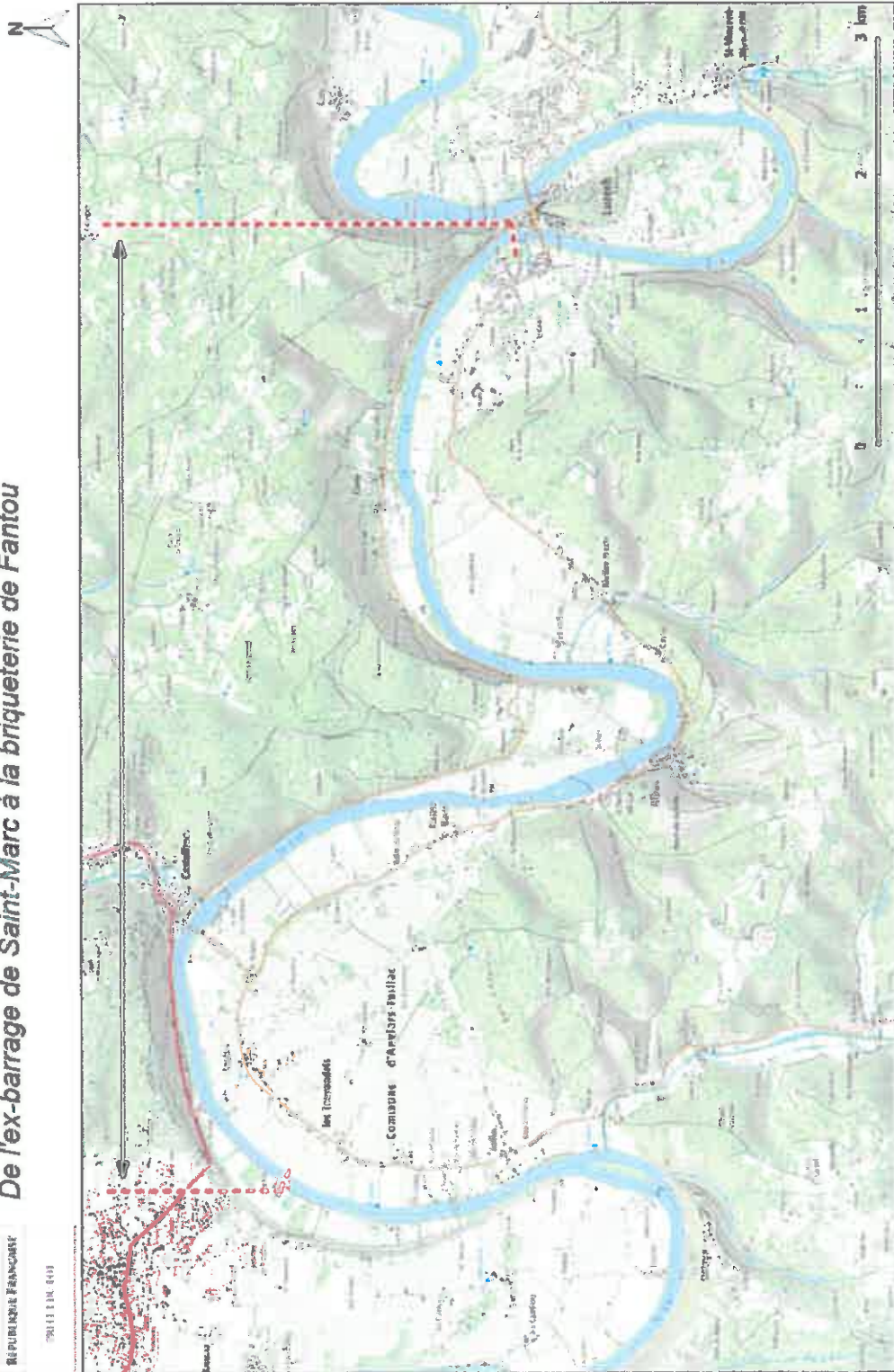


# Rivière Lot - Lot N° 5 - 2ème tronçon

De l'ex-barrage de Saint-Marc à la briqueterie de Fantou

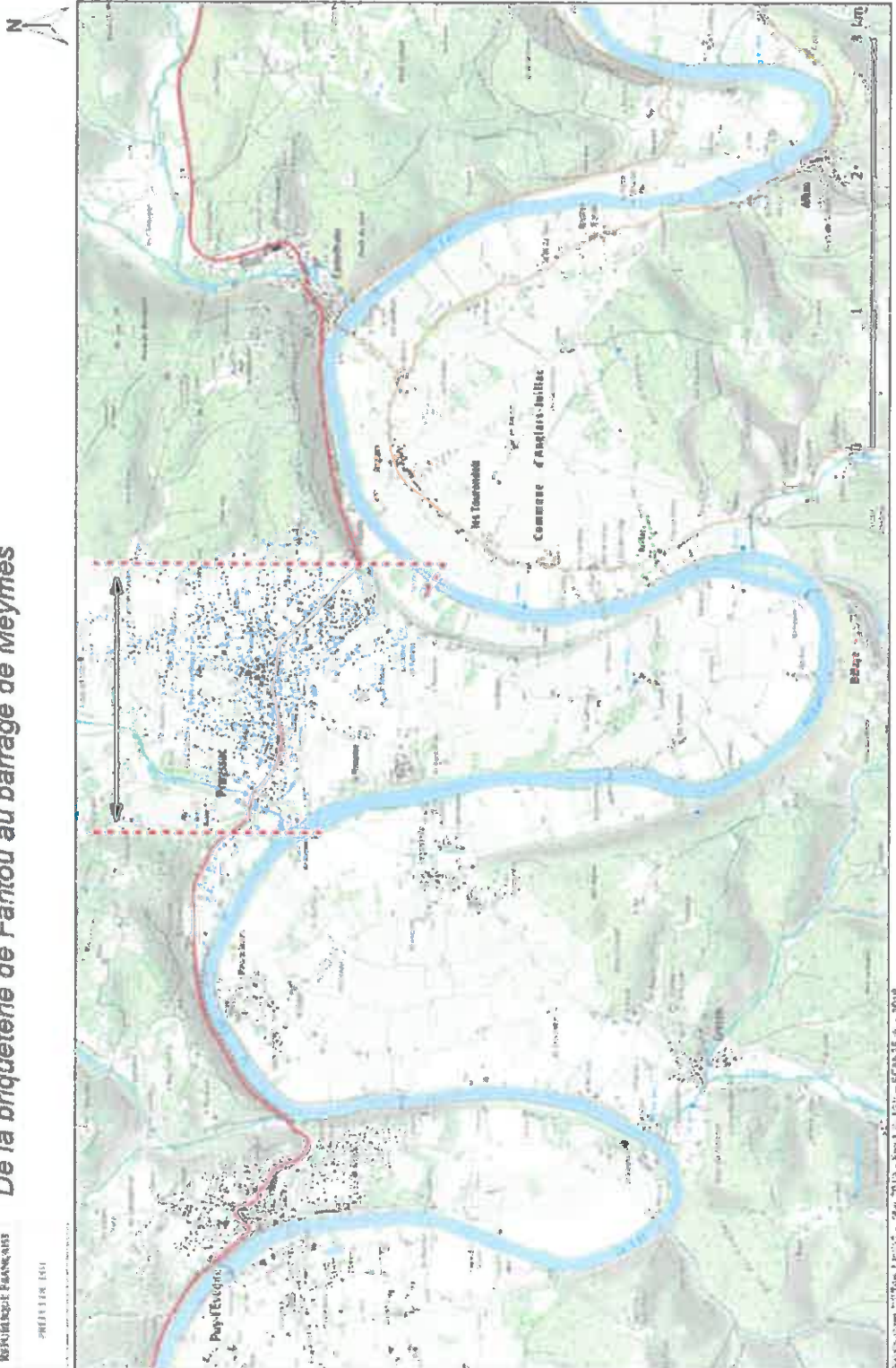


20111104\_001



# Rivière Lot - Lot N° 6 - 1er tronçon

## De la briqueterie de Fantou au barrage de Meymes

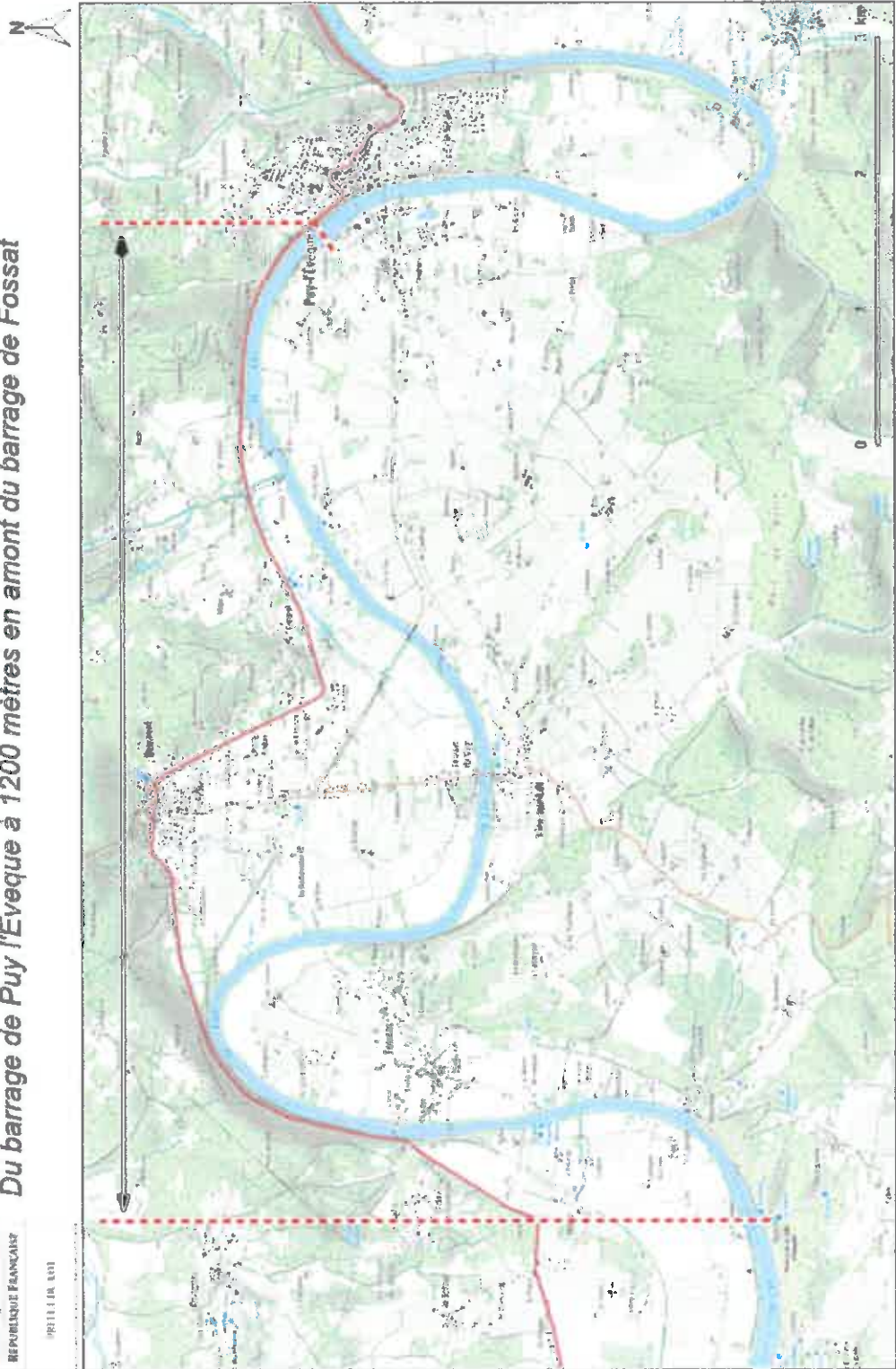


# Rivière Lot - Lot N° 6 - 2ième tronçon

Du barrage de Puy l'Eveque à 1200 mètres en amont du barrage de Fossat



09111114 8331





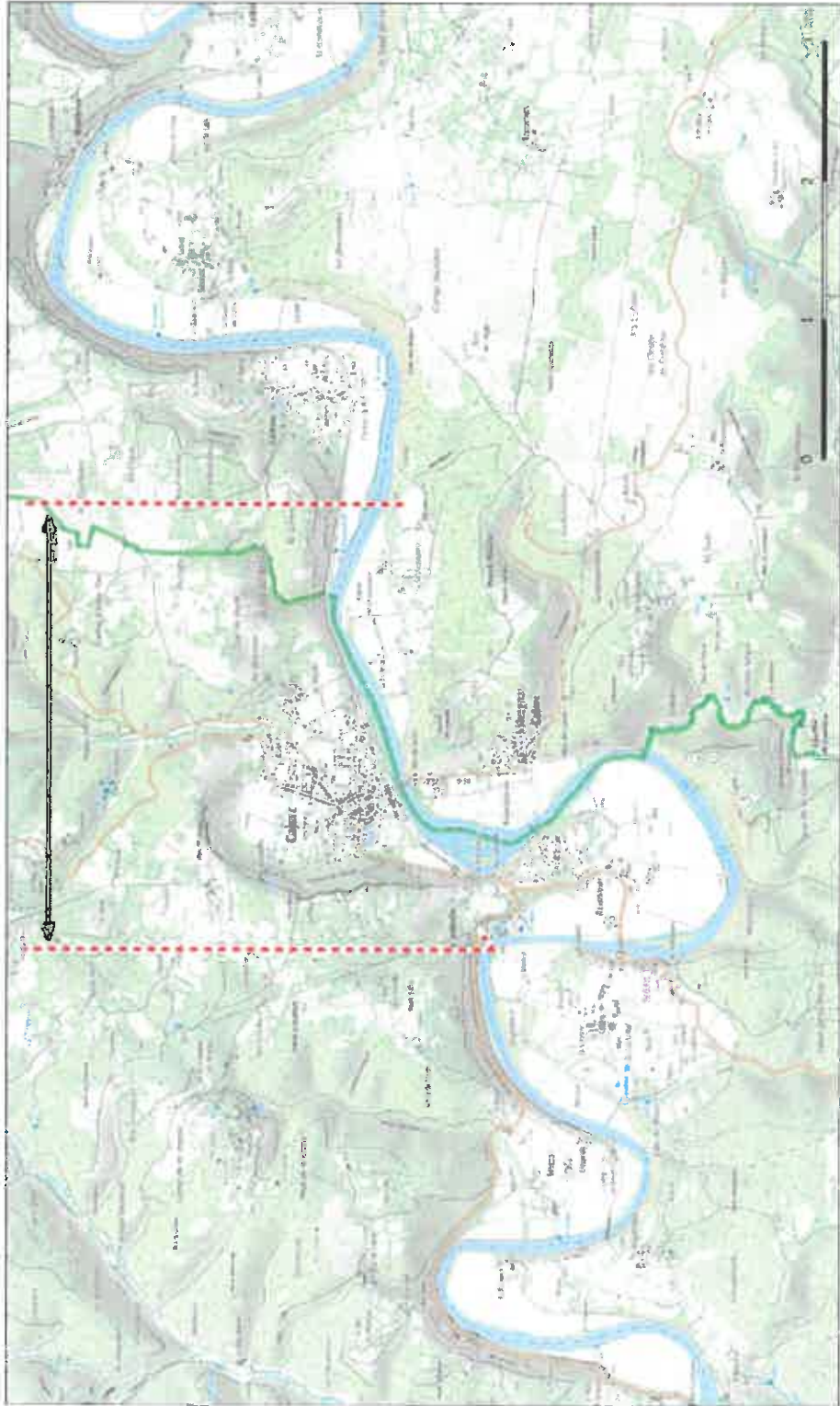
PRELIM 2018

## Rivière Lot - Lot A

Du barrage de Cadneu au canal de fuite de l'usine de Cajarc

**Réserve de chasse et de faune sauvage**

Longueur : 7595 m



Topographie 2016 à 2017 - MNT - MNT 2018 - Base G. IGN - S. 2015 de - 1018

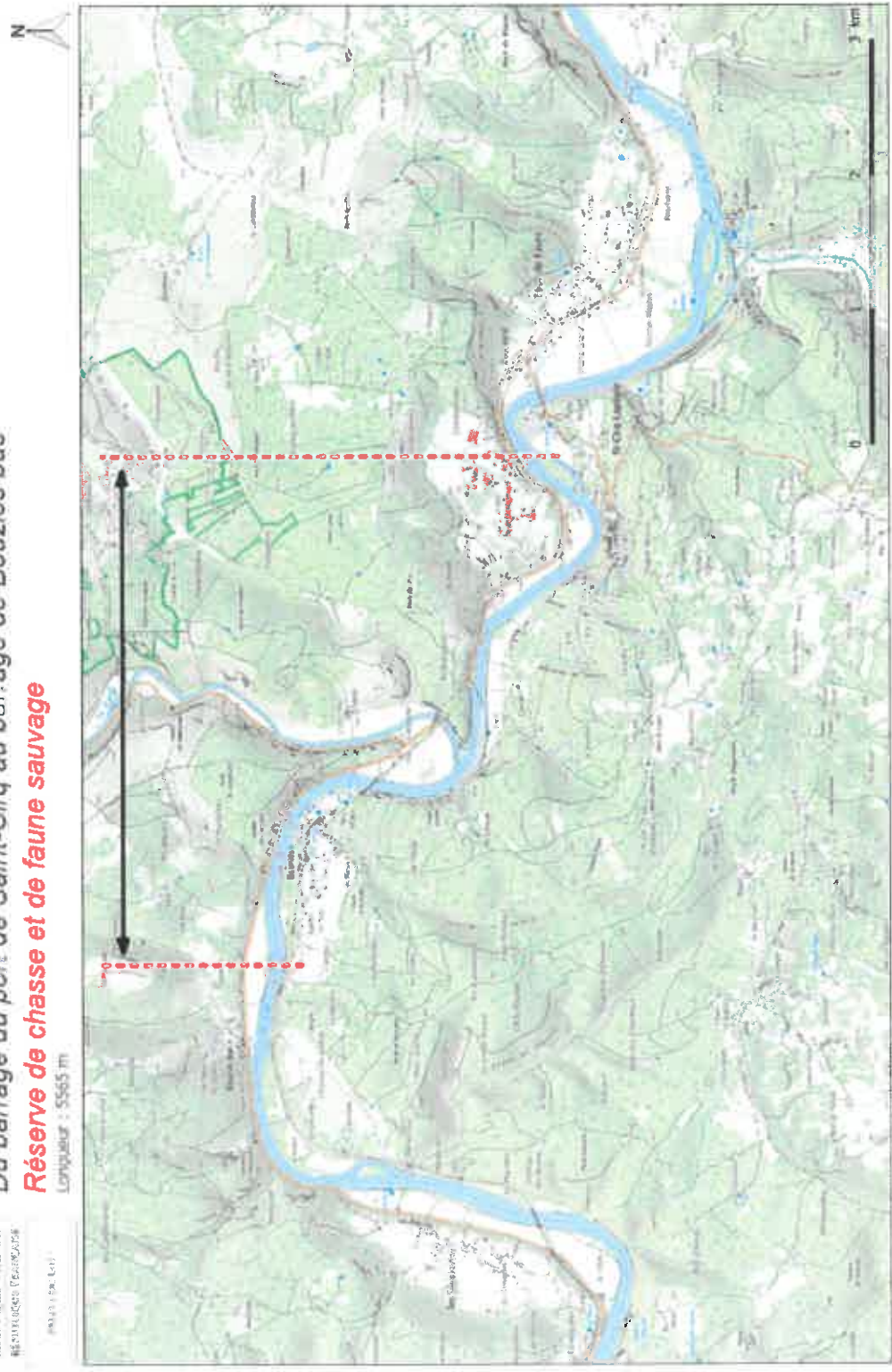


## Rivière Lot - Lot B

Du barrage du pont de Saint-Cirq au barrage de Bouzies bas

**Réserve de chasse et de faune sauvage**

Longueur : 5565 m







Liberté • Égalité • Fraternité  
REPUBLICAINE

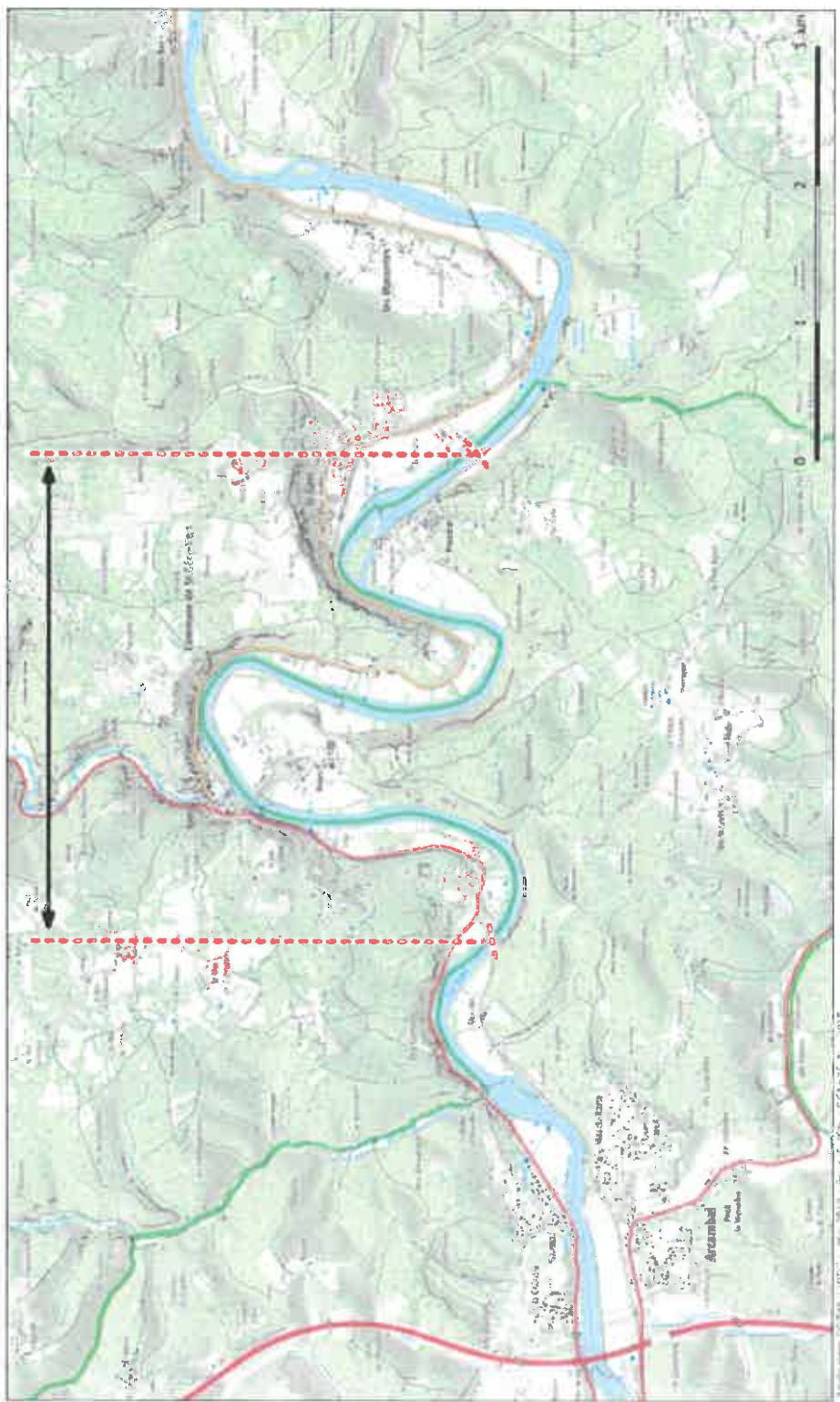
FRANCE

# Rivière Lot - Lot C

Du pont de Pasturat au pont SNCF du Cuzouls

**Réserve de chasse et de faune sauvage**

Longueur : 8915 m



Modèle de carte IGN - 2011 - Plan de l'Etat - IGN - IGN 2011

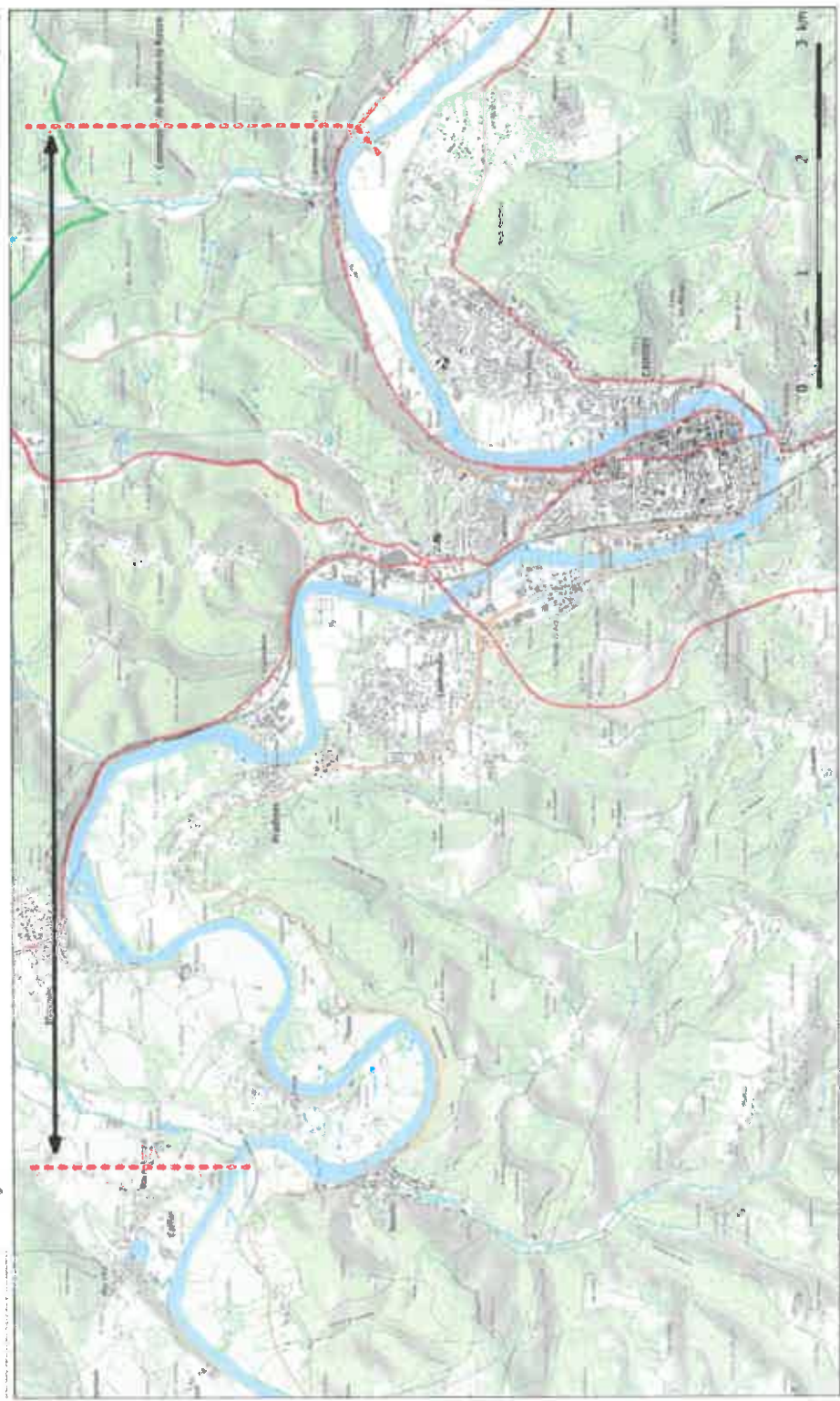


# Rivière Lot - Lot D

Du centre équestre de la Bouriette (commune de Laroque des Arcs) au château de Larroque

**Réserve de chasse et de faune sauvage**

Longueur : 22660 m



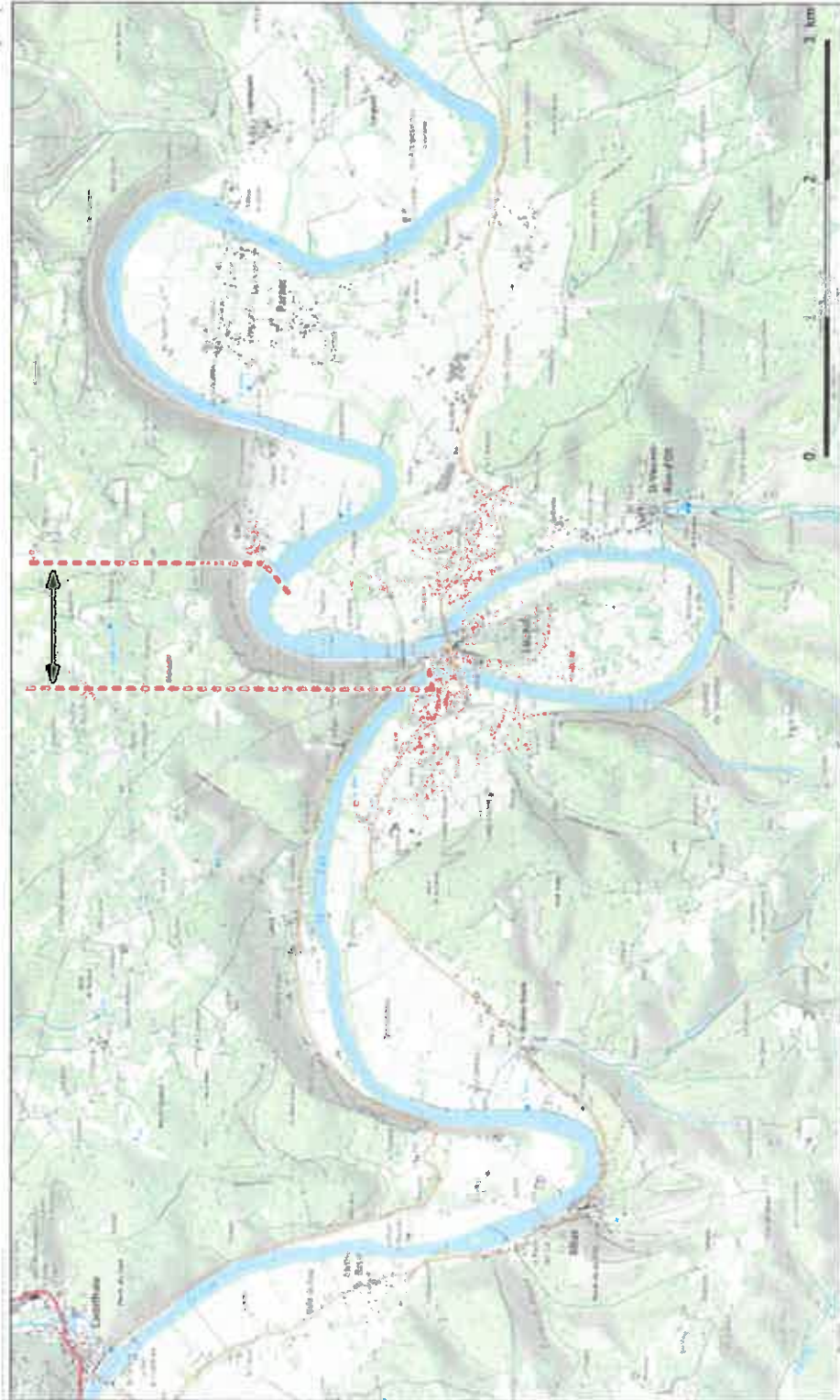


## Rivière Lot - Lot E

De la base nautique de Caix à l'ex-barrage de Saint-Marc

**Réserve de chasse et de faune sauvage**

Longueur : 6900 m



Source: IGN, 2015. Plan 1:50 000, 1:25 000, 1:10 000, 1:50 000, 1:20 000.



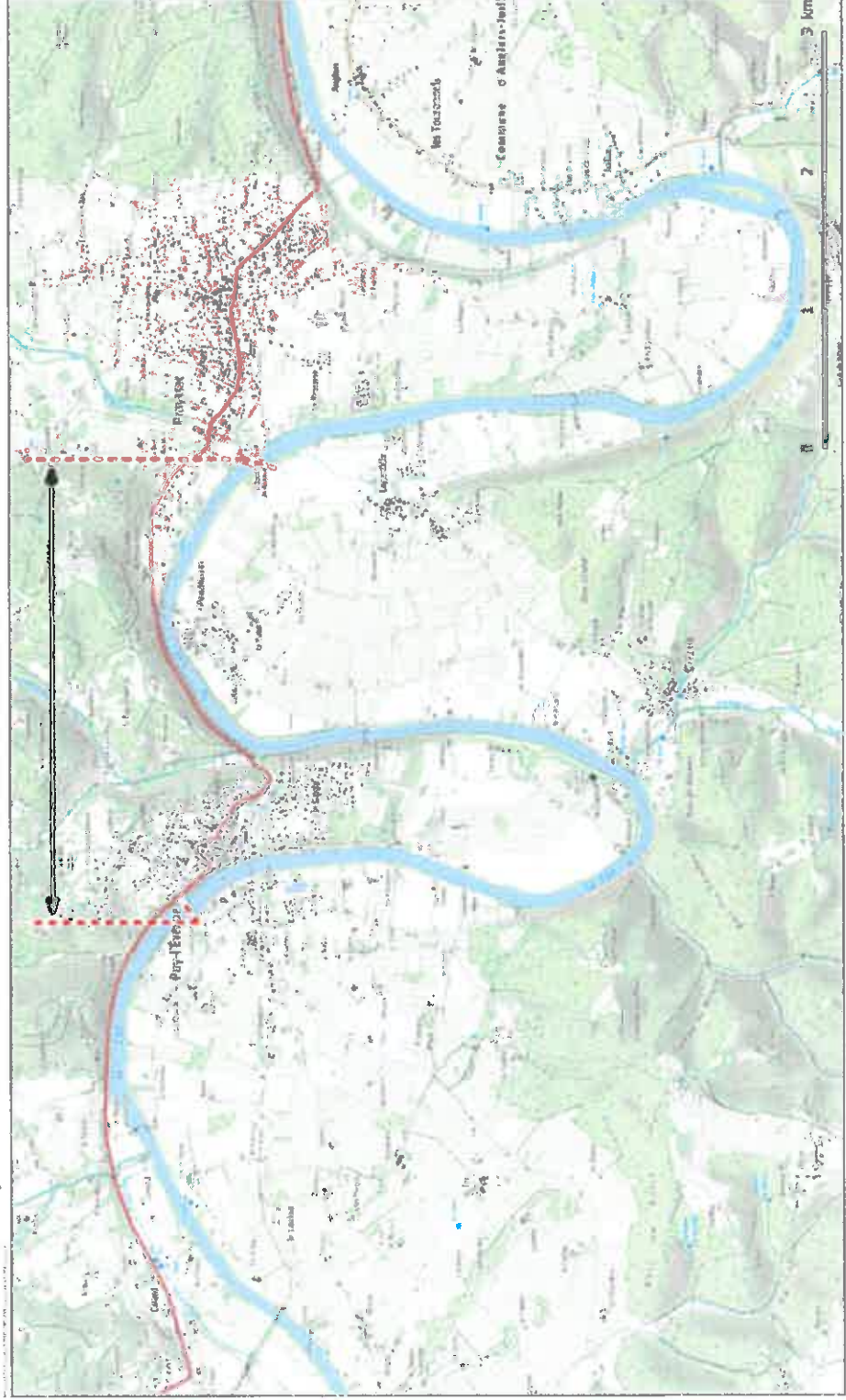
1958 100 1471

# Rivière Lot - Lot F

Du barrage de Meymes au barrage de Puy l'Eveque

**Réserve de chasse et de faune sauvage**

LONGUEUR : 9395 m



Reproduction interdite sans autorisation de l'Etat - 2018

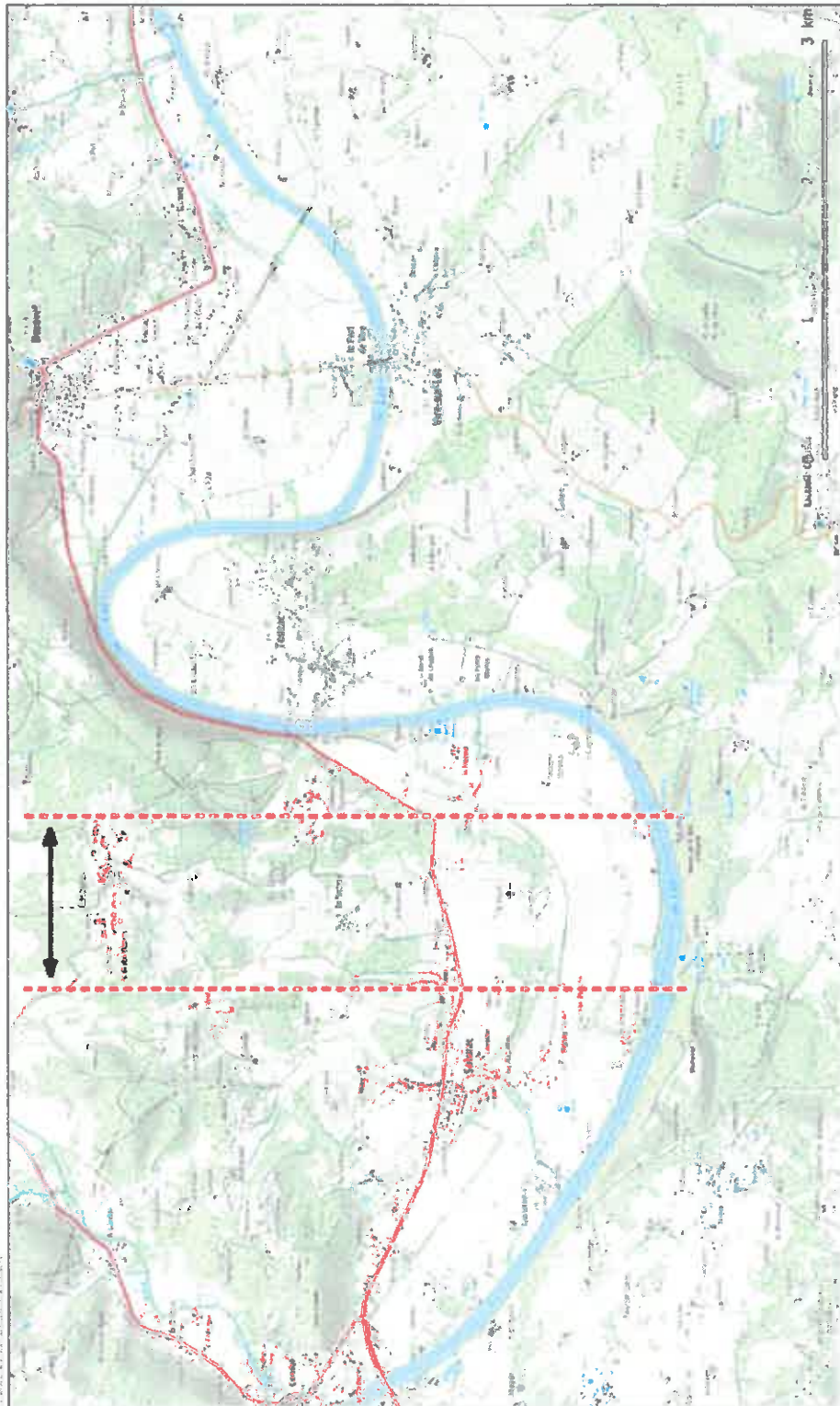


# Rivière Lot - Lot G

De 1200 mètres en amont du barrage de Fossat au barrage

**Réserve de chasse et de faune sauvage**

Longueur : 1200 m



Publication 02/2018 / MDT - M 2019 - Parc IC 104 - SCRIAS 14 - 2018

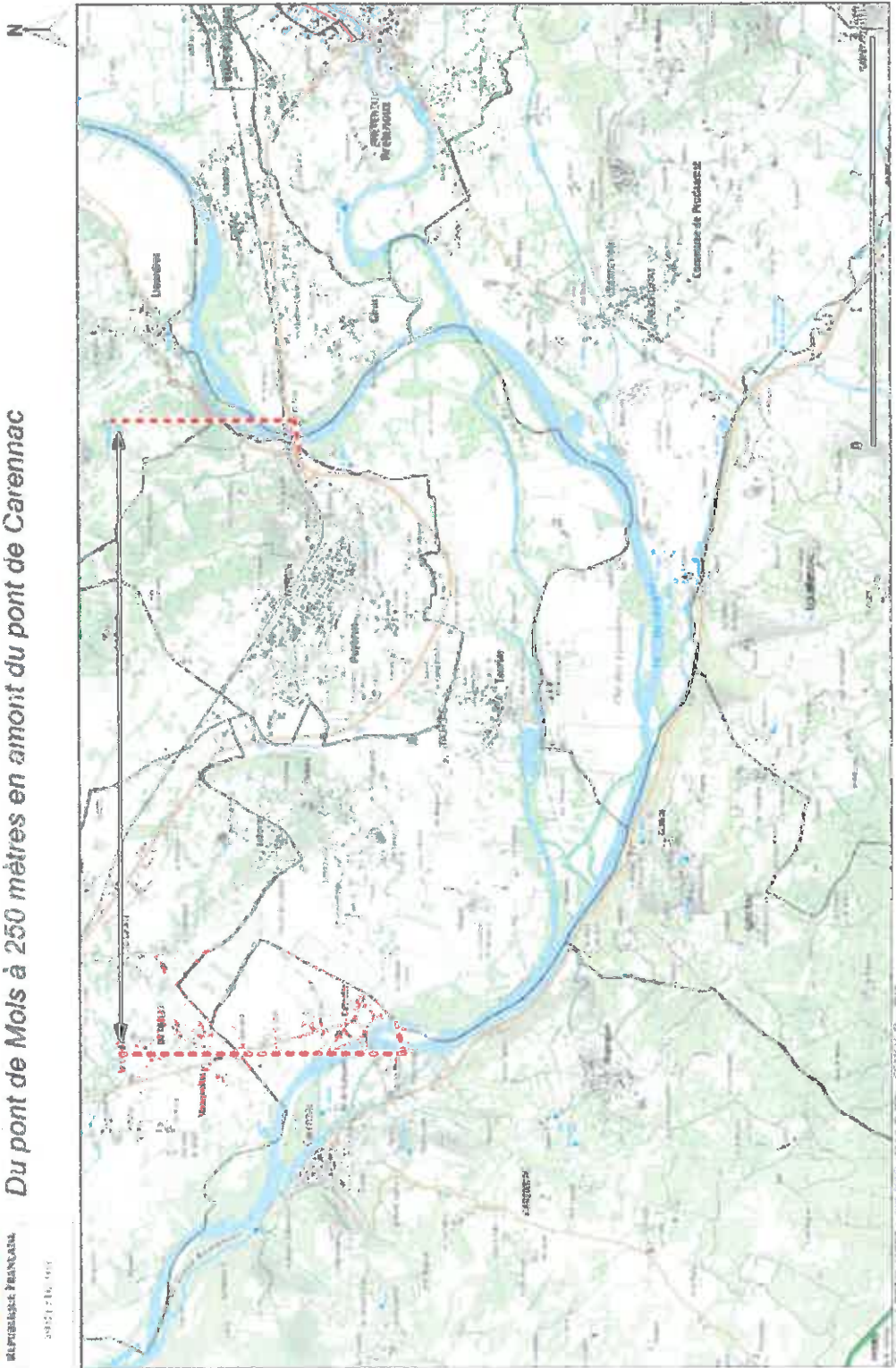
## **Cartographie rivière Dordogne**

# Rivière Dordogne - Lot N° 1

Du pont de Moles à 250 mètres en amont du pont de Carennac



39 21 216 000

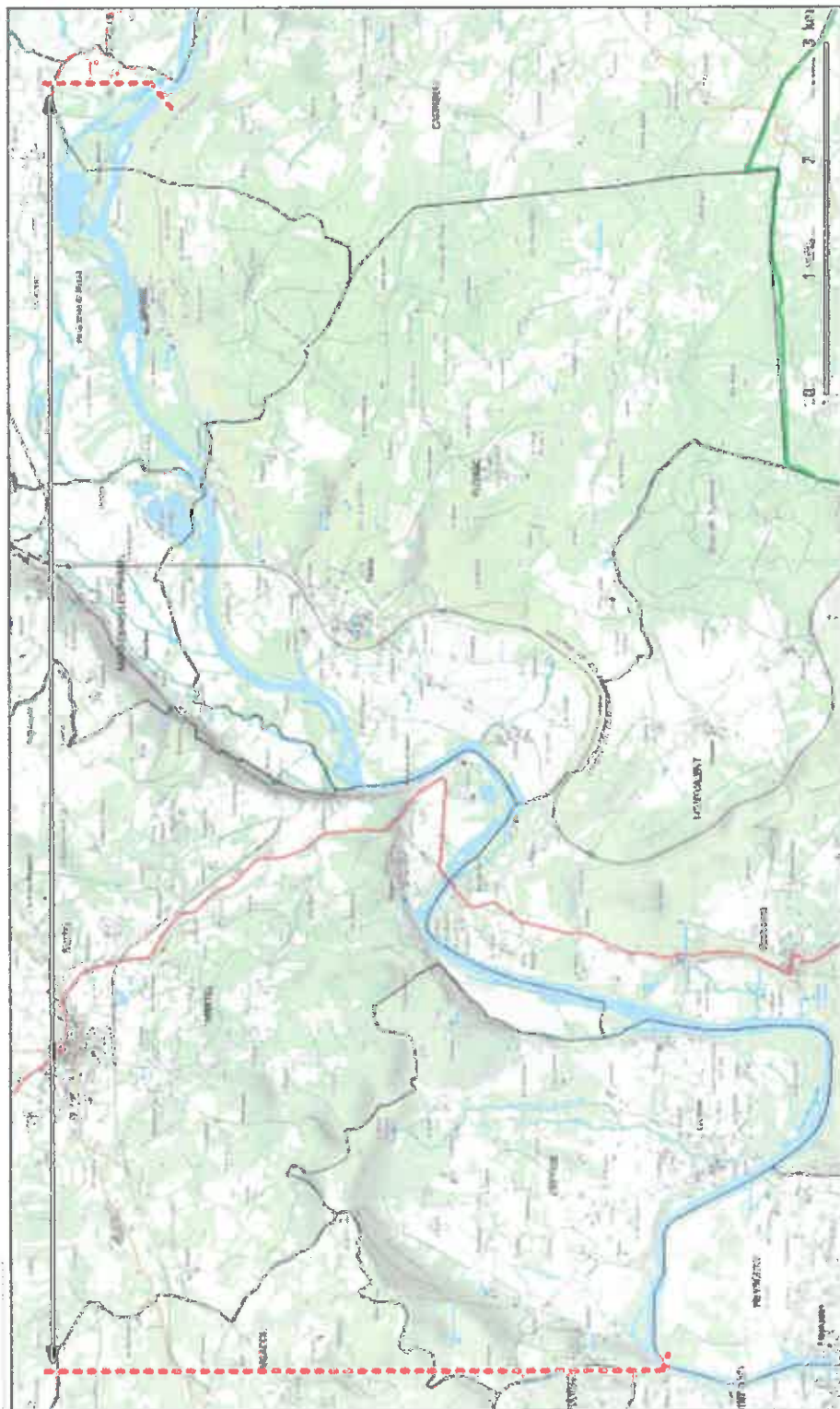


# Rivière Dordogne - Lot N° 2 - 1er tronçon

*De la prise d'eau de Salgues au lieu-dit le Malpas*



000001 2106 1117



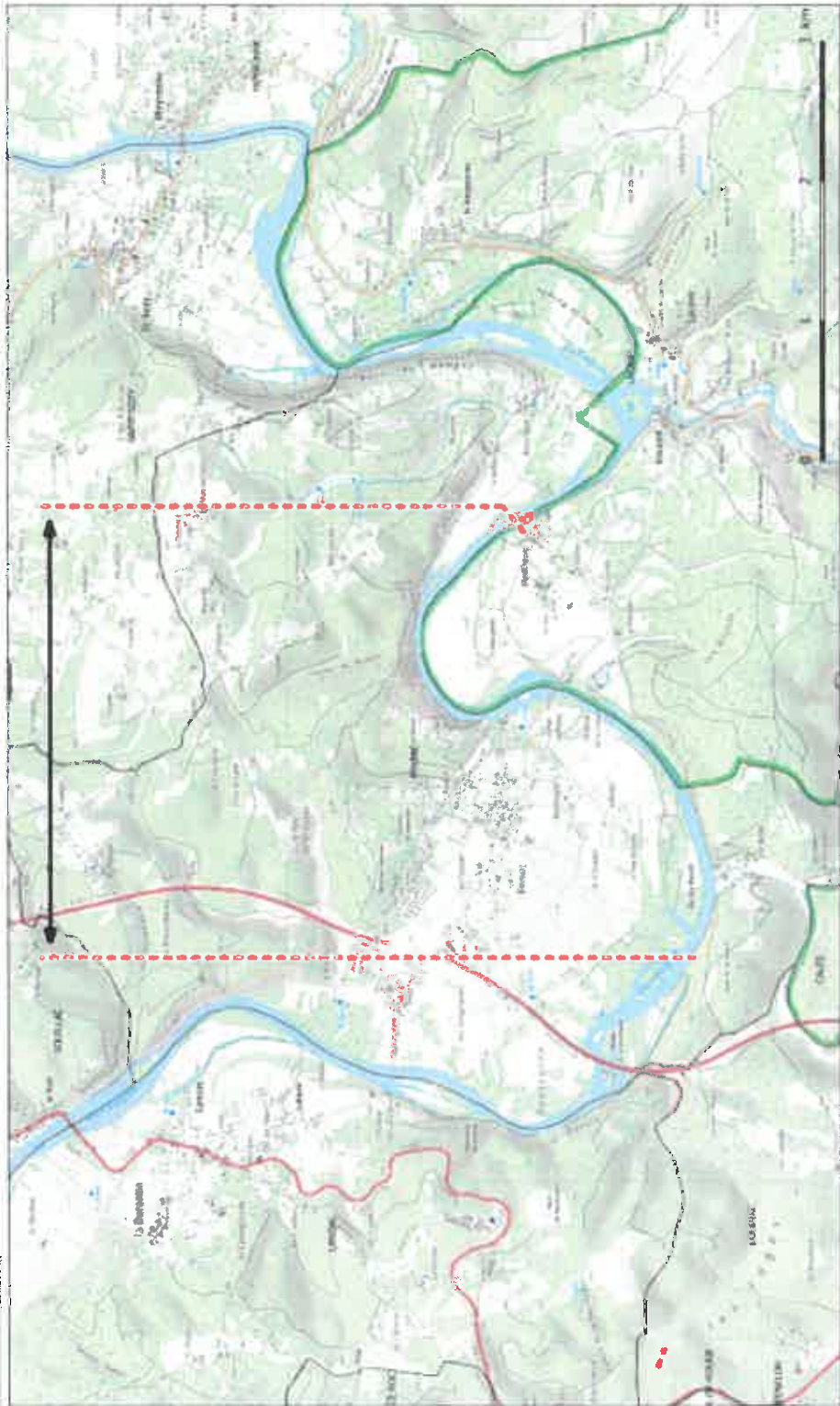


# Rivière Dordogne - Lot N° 2 - 2ème tronçon

Du pont de Meyraguet à 1000 mètres en amont du viaduc de l'autoroute A20

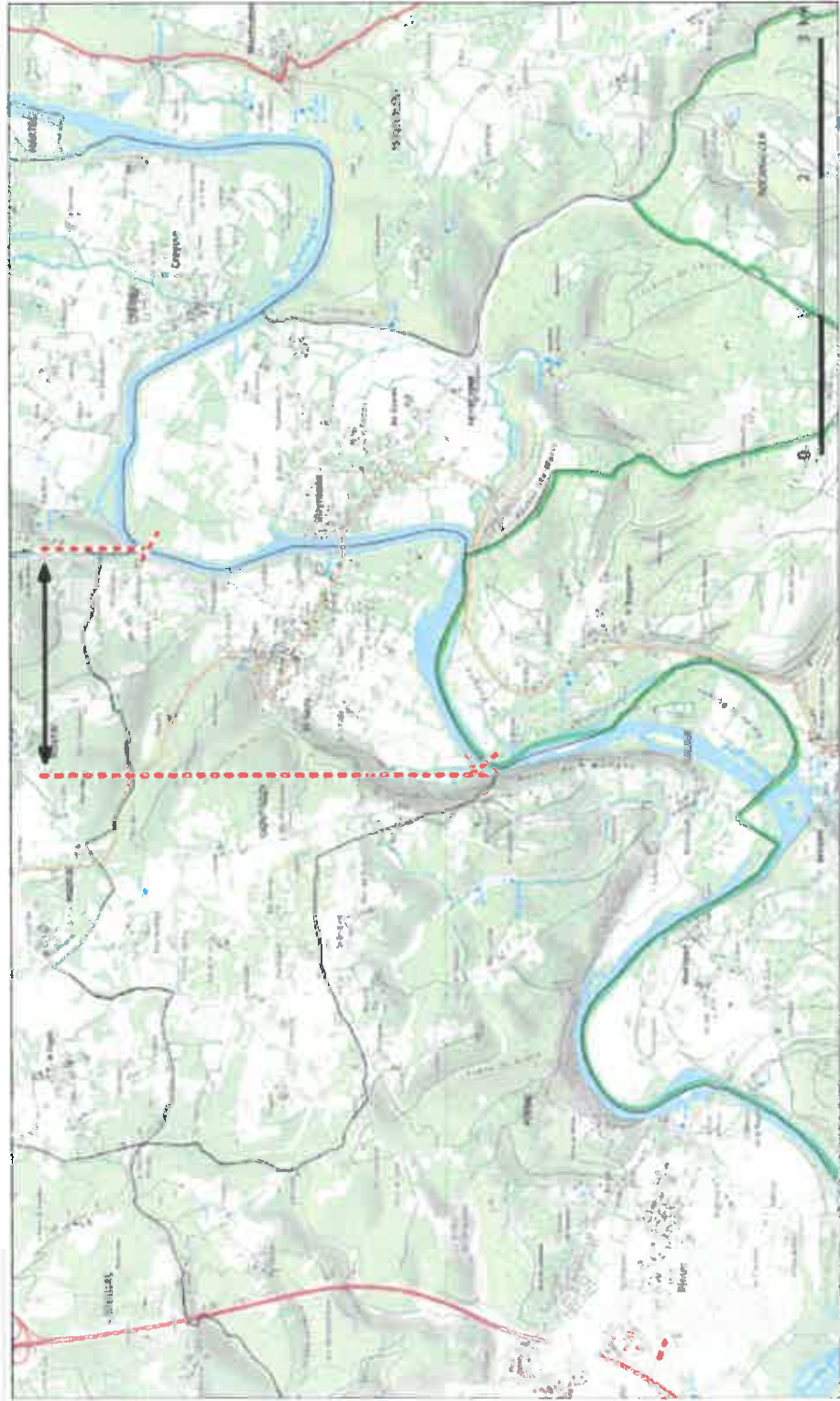


05033710 - 1901



# Rivière Dordogne - Lot N° 3

*Du lieu-dit le Malpas au bassin d'épuration*





Ministère de l'Énergie et du Climat  
SARL LOTISSEMENT CAHORS SAZ

LOTISSEMENT CAHORS SAZ

## Rivière Dordogne - Lot N° 4 - 1er tronçon

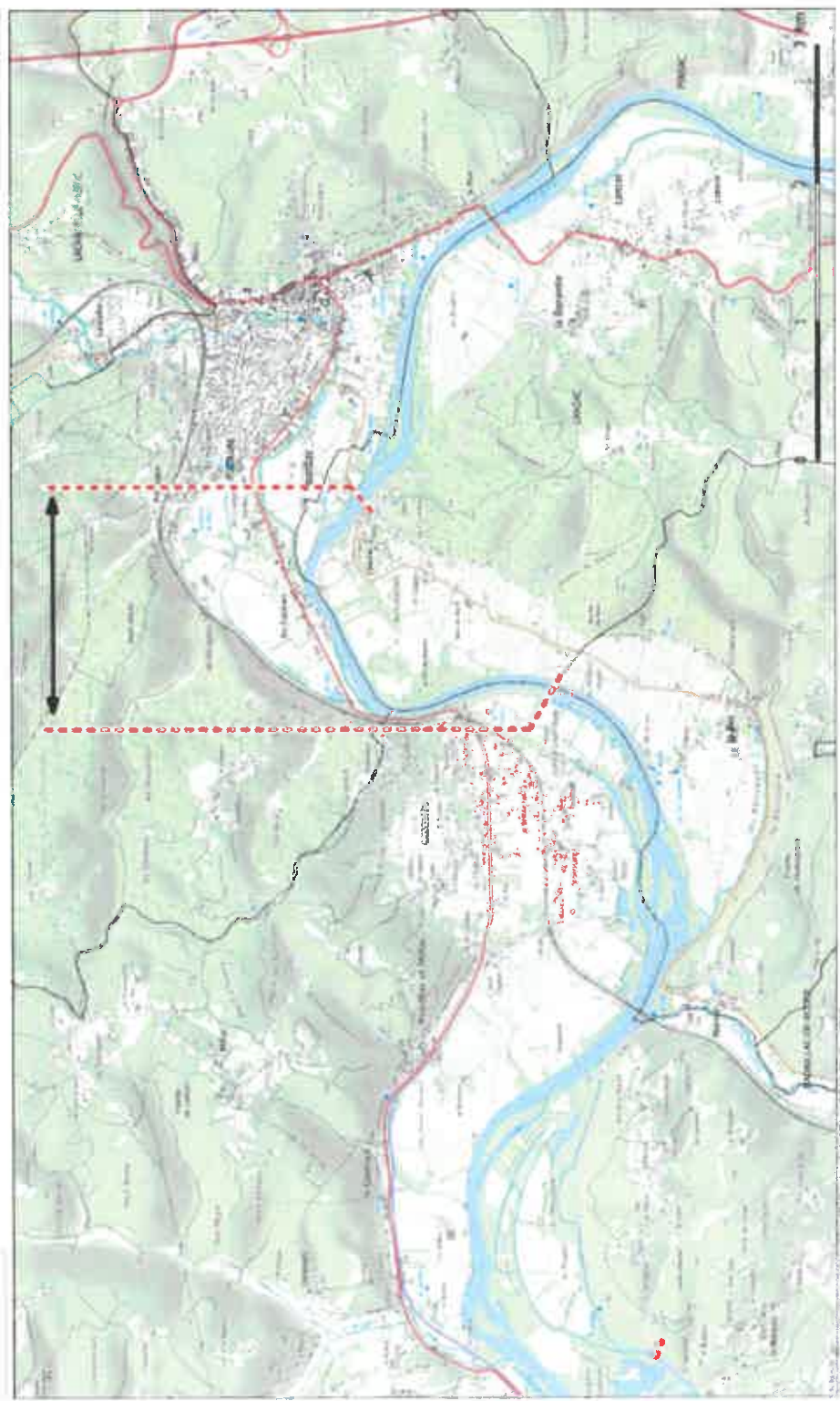
De 1000 mètres en aval du viaduc de l'autoroute A20 à 600 mètres en amont du pont de Lanzac





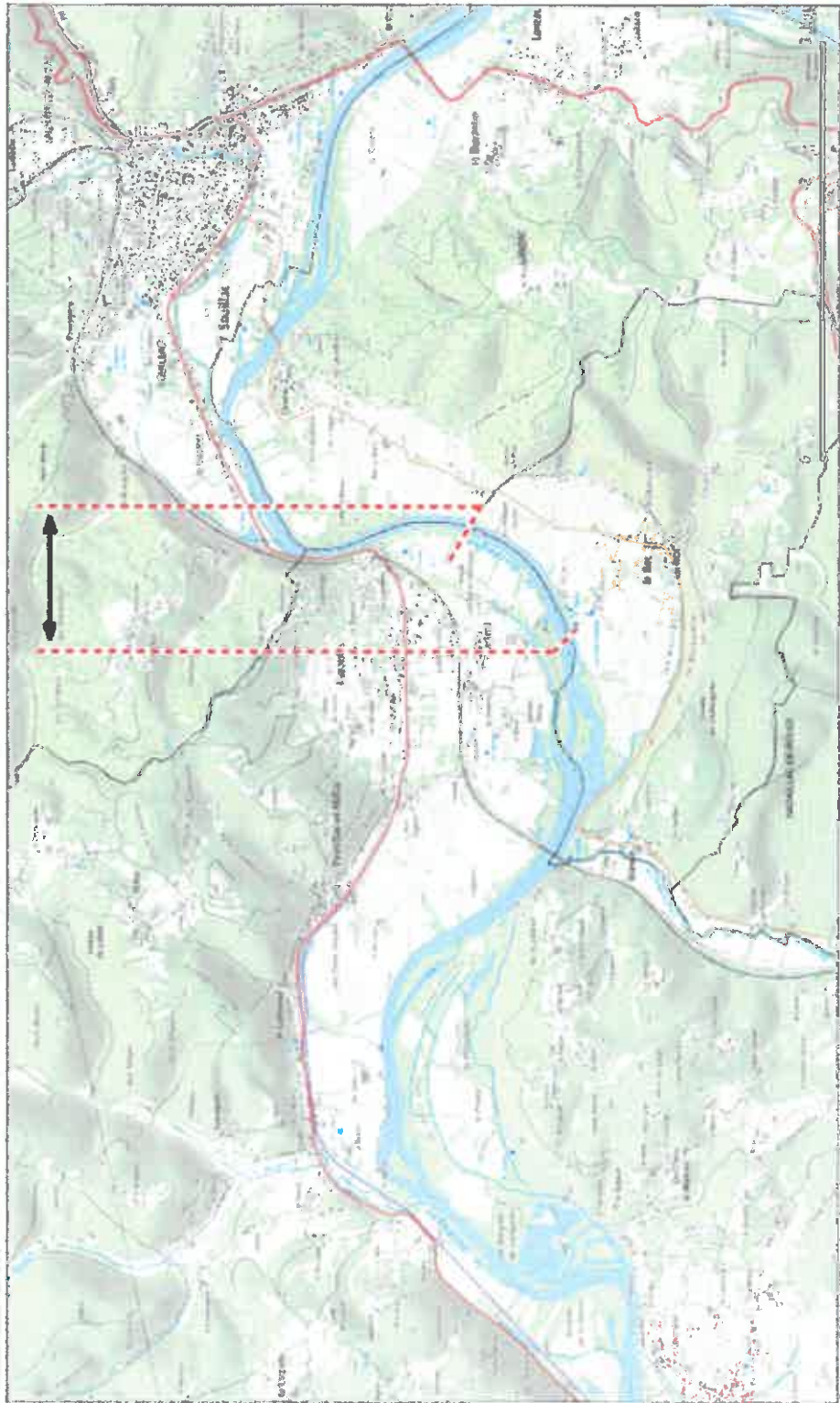
# Rivière Dordogne - Lot N° 4 - 2ème tronçon

Du pont de Cieurac à 200 mètres en amont du lieu -dit les Pêcheres hautes (limite de commune)



## Rivière Dordogne - Lot N° 5

De 200 mètres en amont du lieu-dit les Pécheries hautes (limite de commune) au droit du lieu-dit Félinese)



## **ANNEXE III**

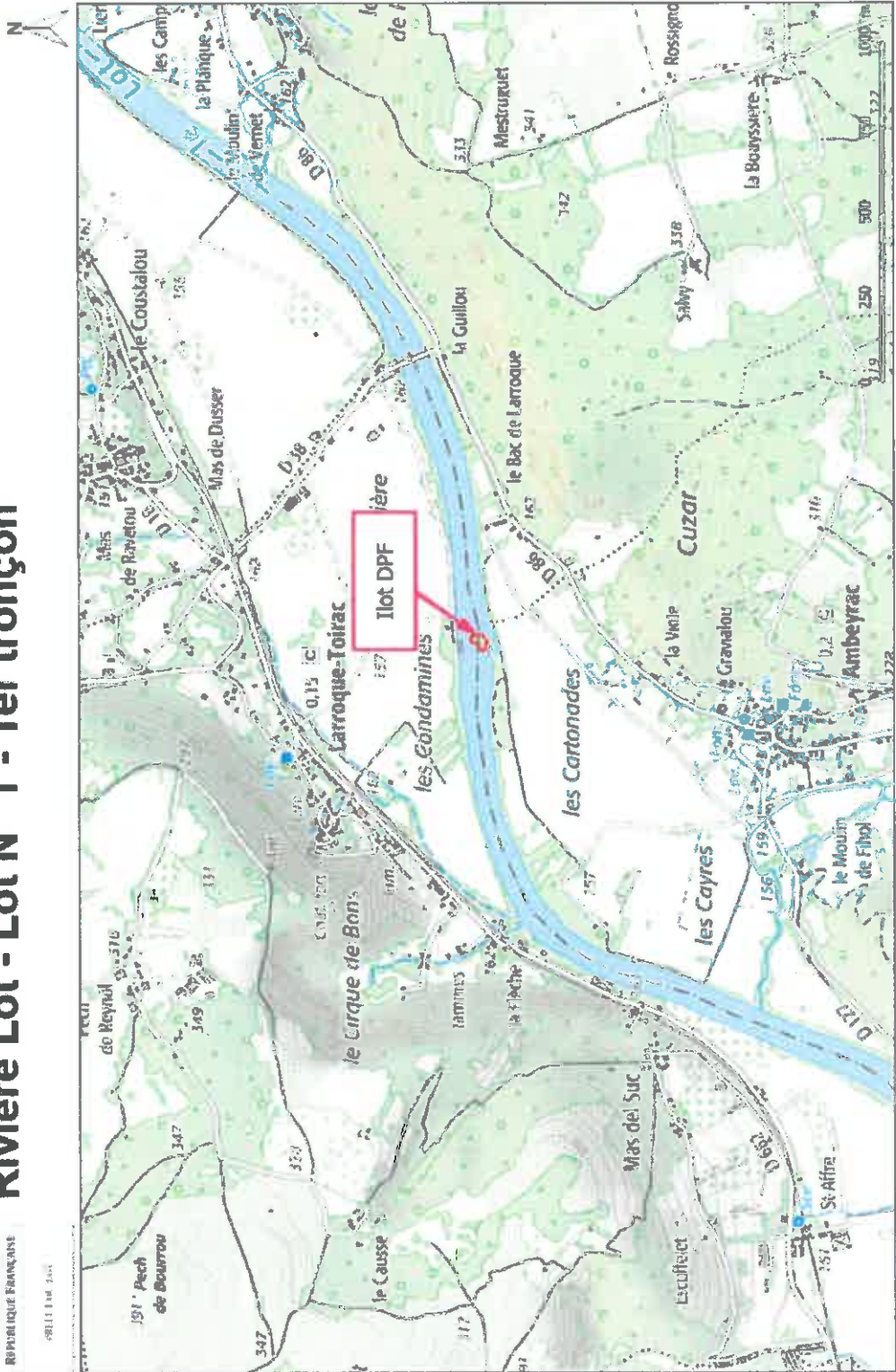
### **cartographie et statut des îlots**

## **rivière Lot**



Liberté • Égalité • Fraternité  
REPUBLIQUE FRANÇAISE

# Inventaire des îlots Rivière Lot - Lot N° 1 - 1er tronçon

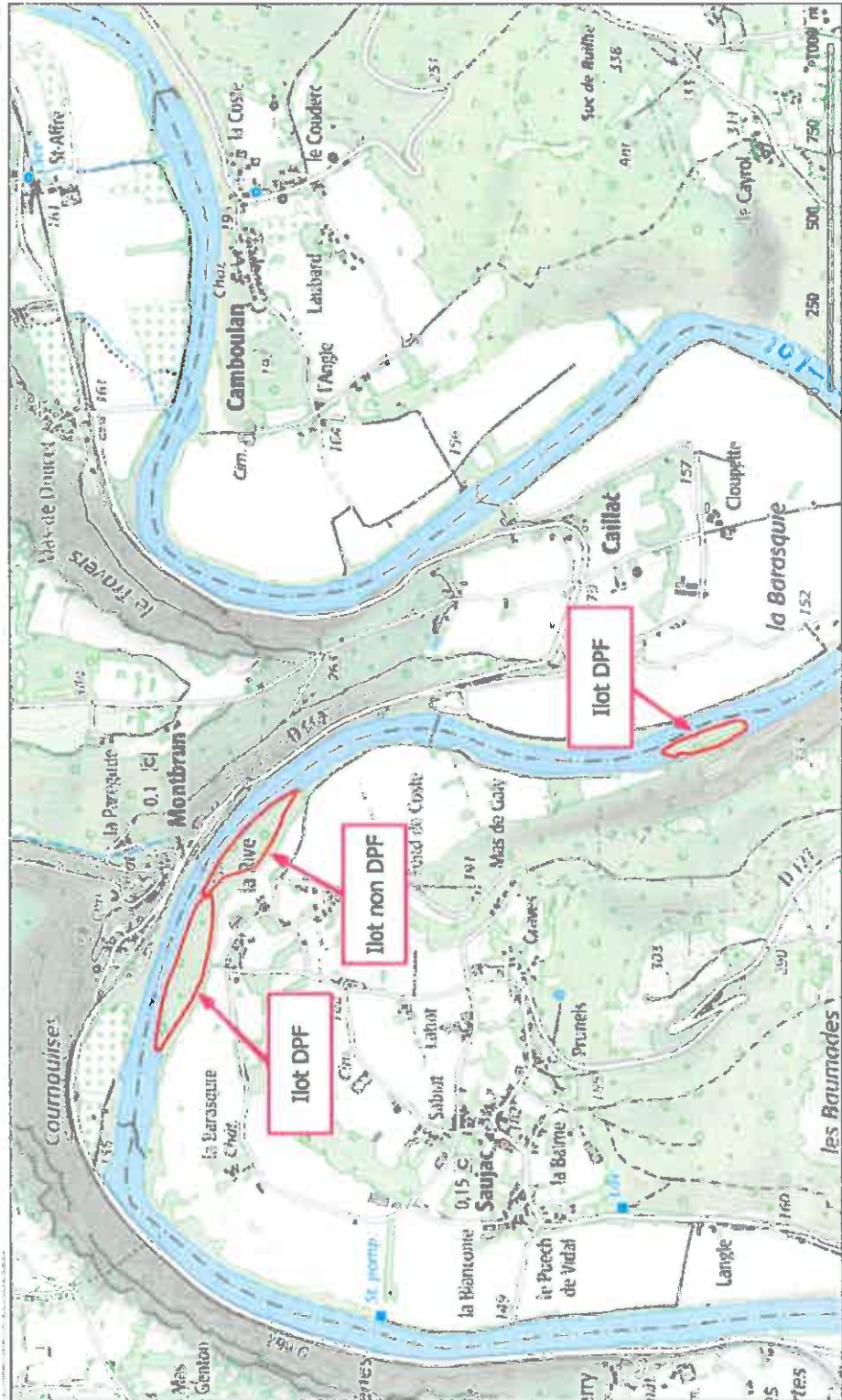




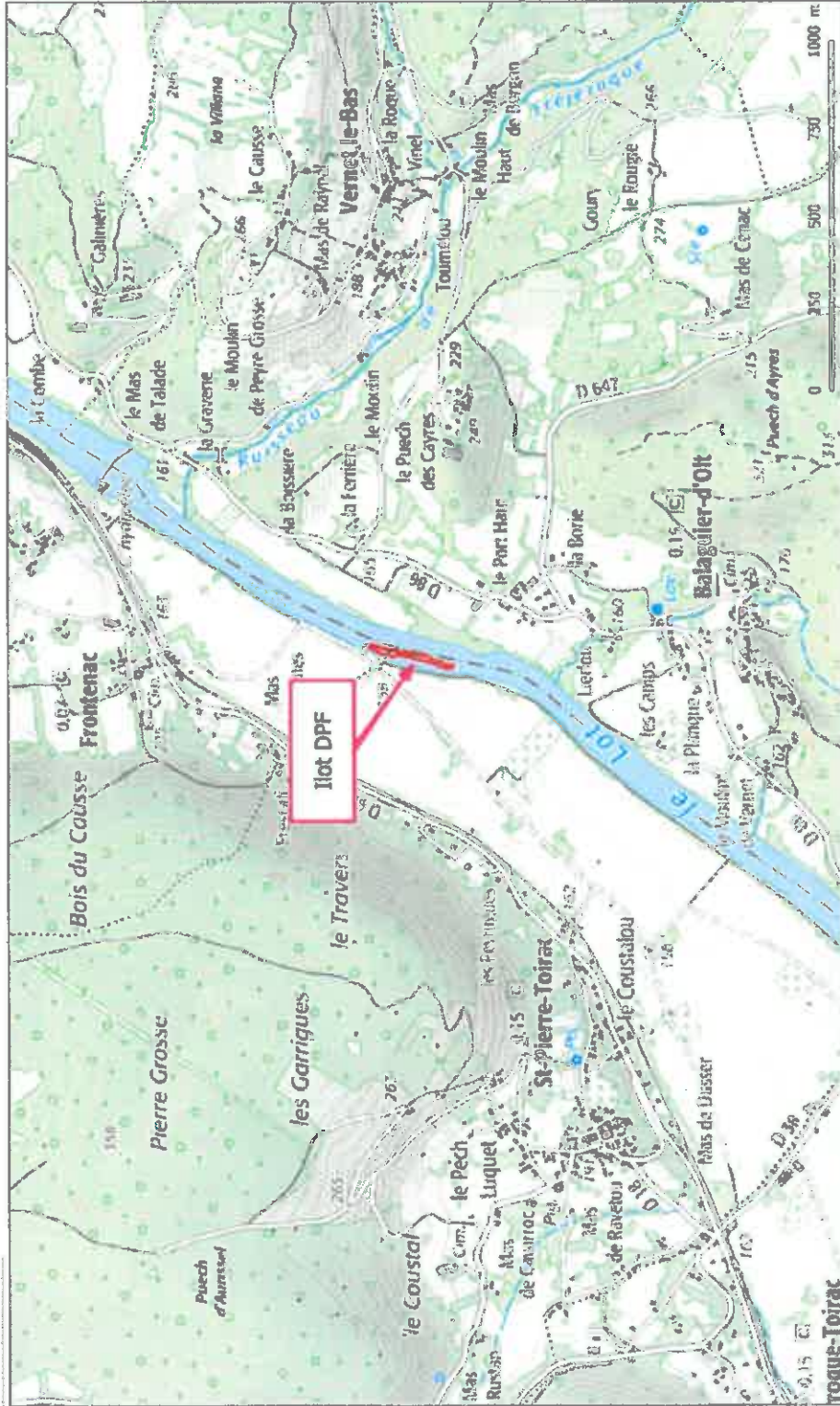
# Inventaire des îlots Rivière Lot - Lot N° 1 - 1er tronçon



SH 111 DE 307

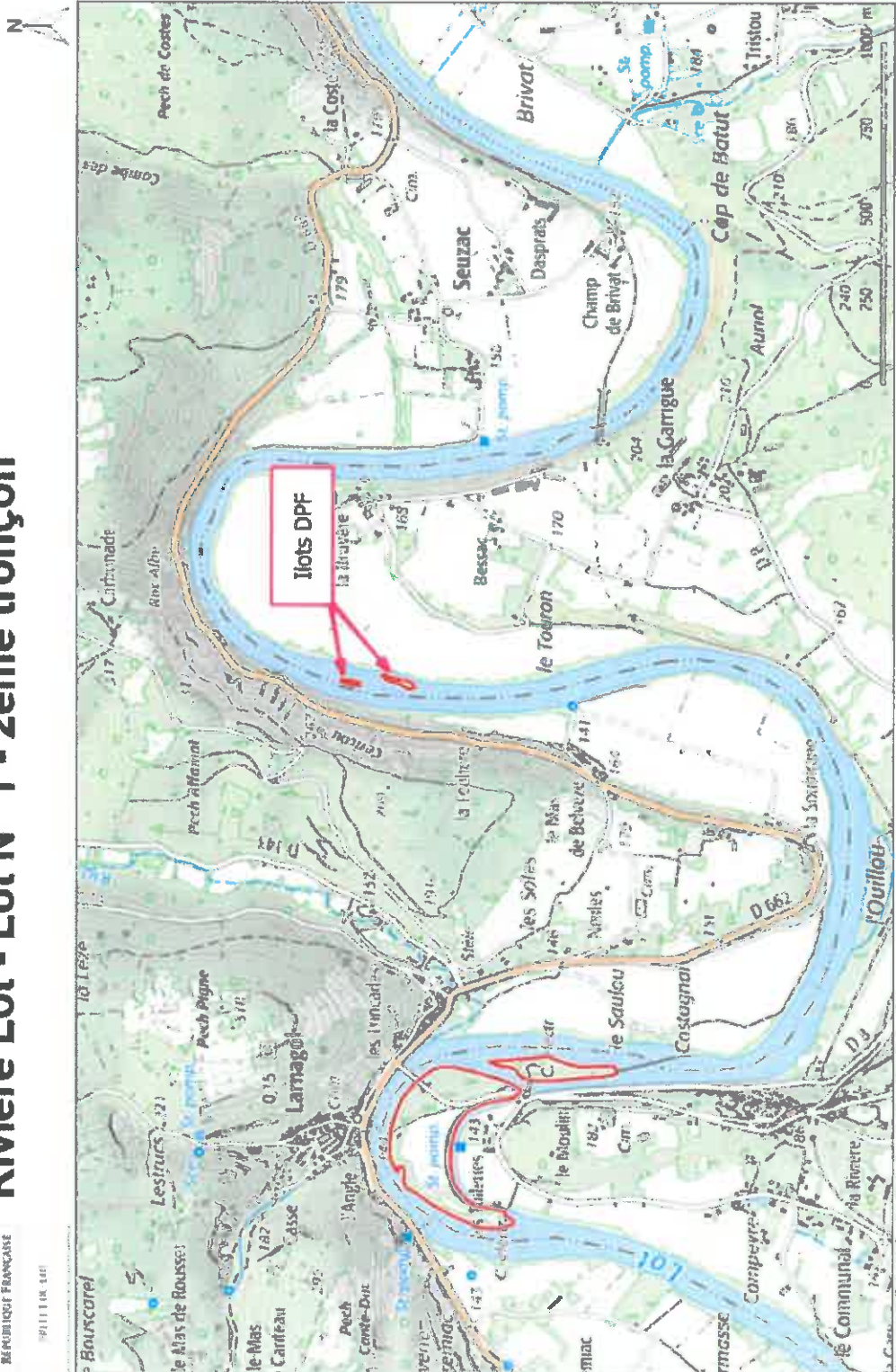


# Inventaire des îlots Rivière Lot - Lot N° 1 - 1er tronçon

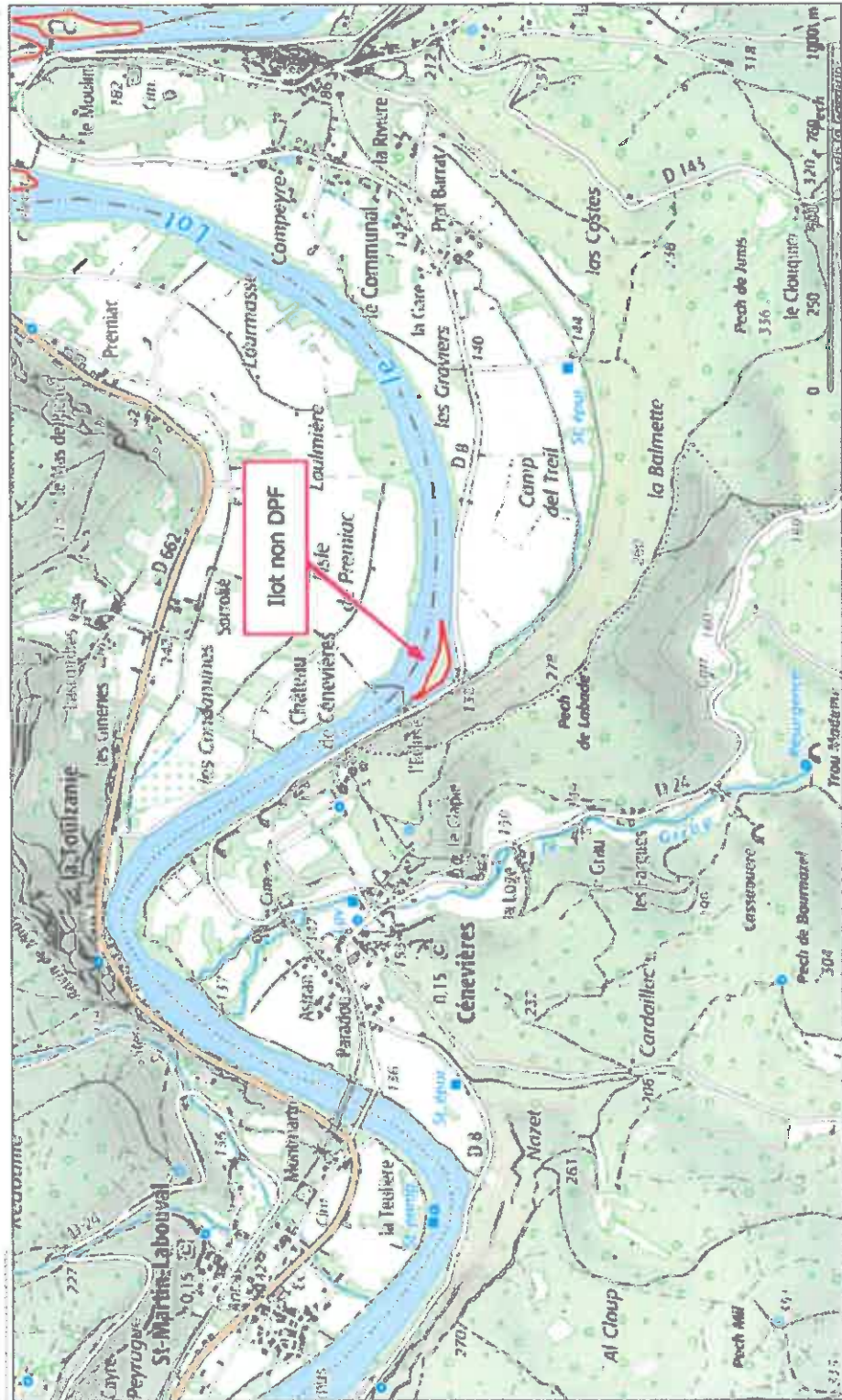




# Inventaire des îlots Rivière Lot - Lot N° 1 - 2ème tronçon



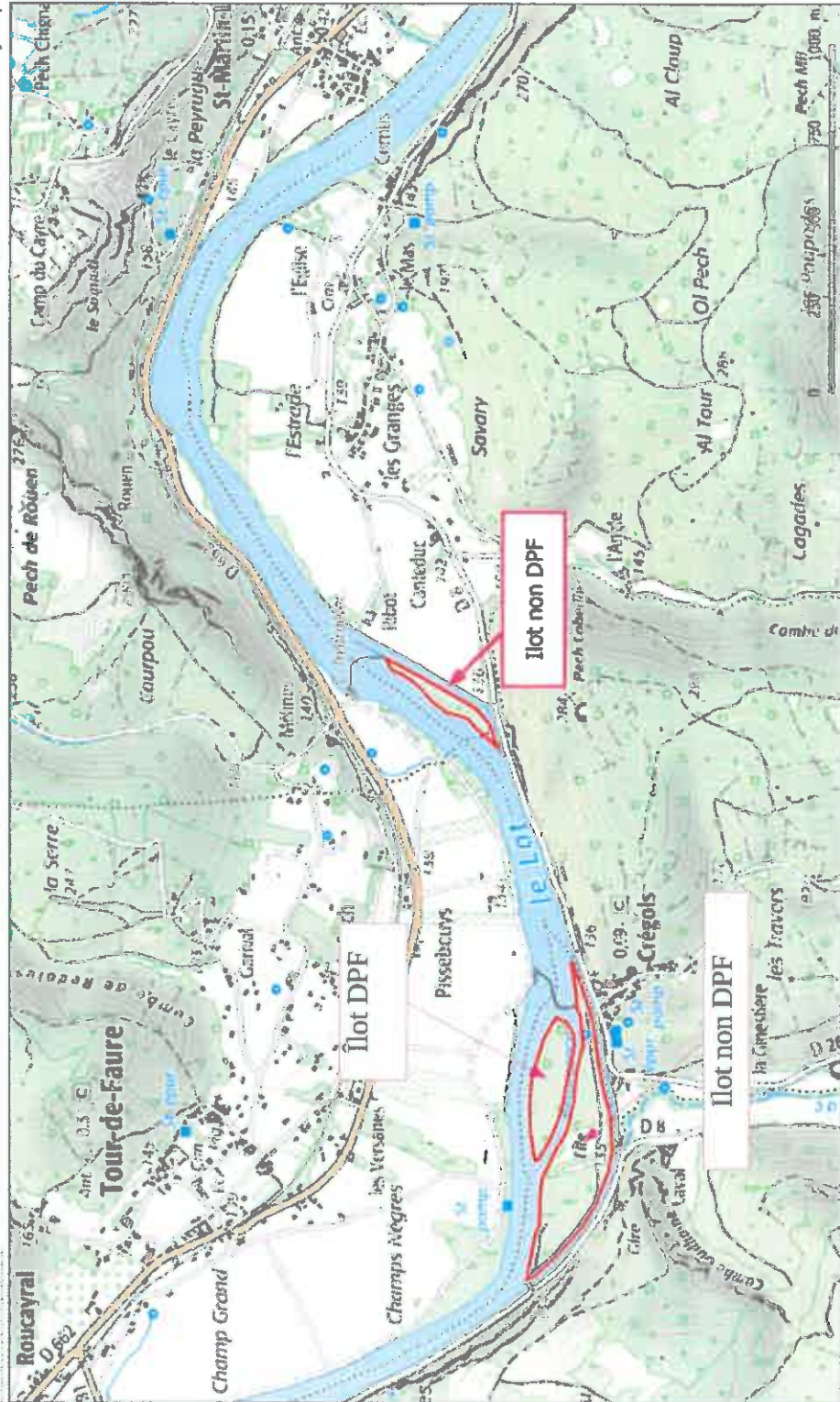
# Inventaire des îlots Rivière Lot - Lot N° 2 - 1er tronçon



# Inventaire des îlots Rivière Lot - Lot N° 2 - 1er tronçon



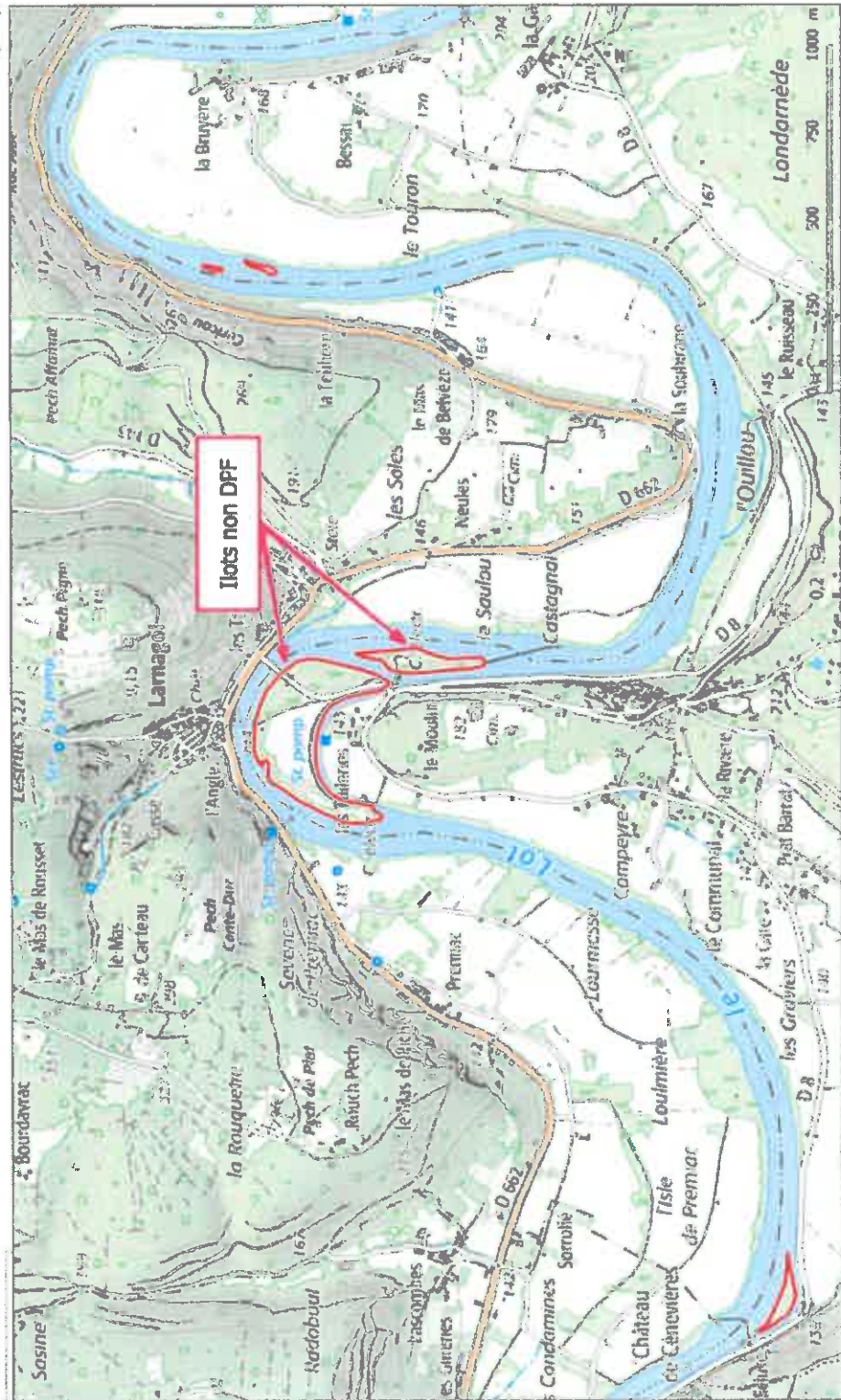
19411 12P 0001



# Inventaire des îlots Rivière Lot - Lot N° 2 - 1er tronçon



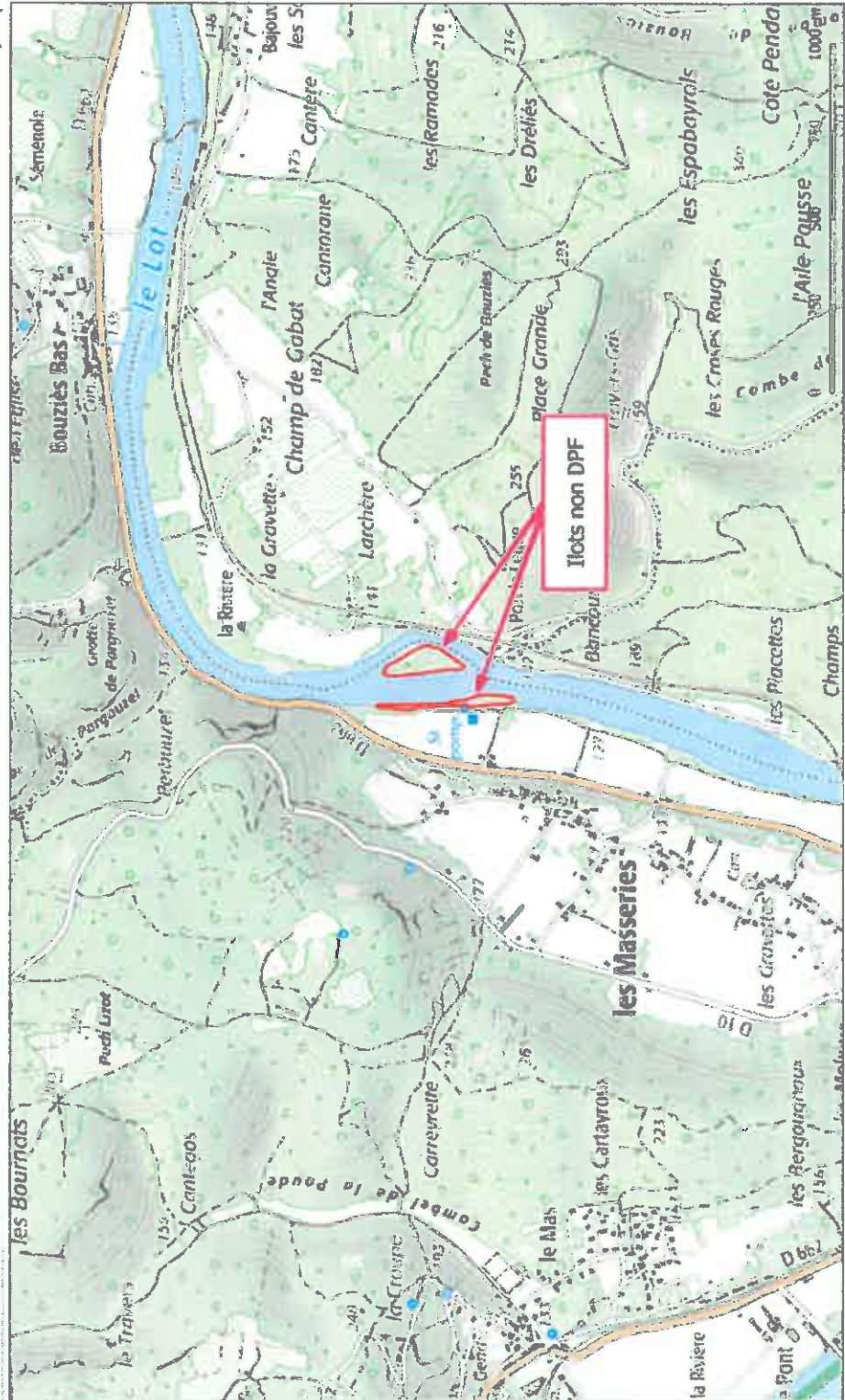
08131134 466



# Inventaire des îlots Rivière Lot - Lot N° 2 - 2ème tronçon



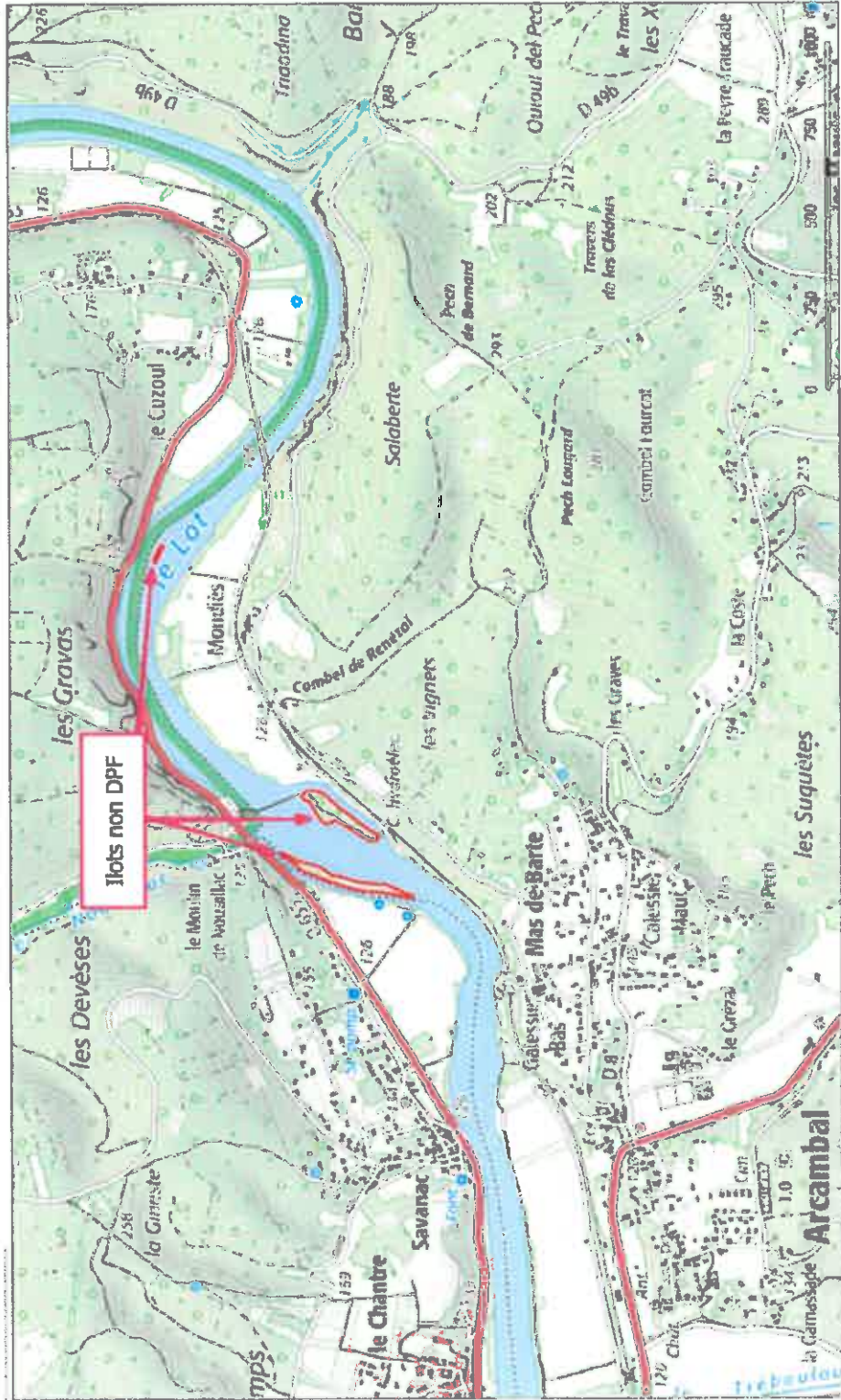
08/11/2018



# Inventaire des îlots Rivière Lot - Lot N° 2 - 3ème tronçon



081117K Lot

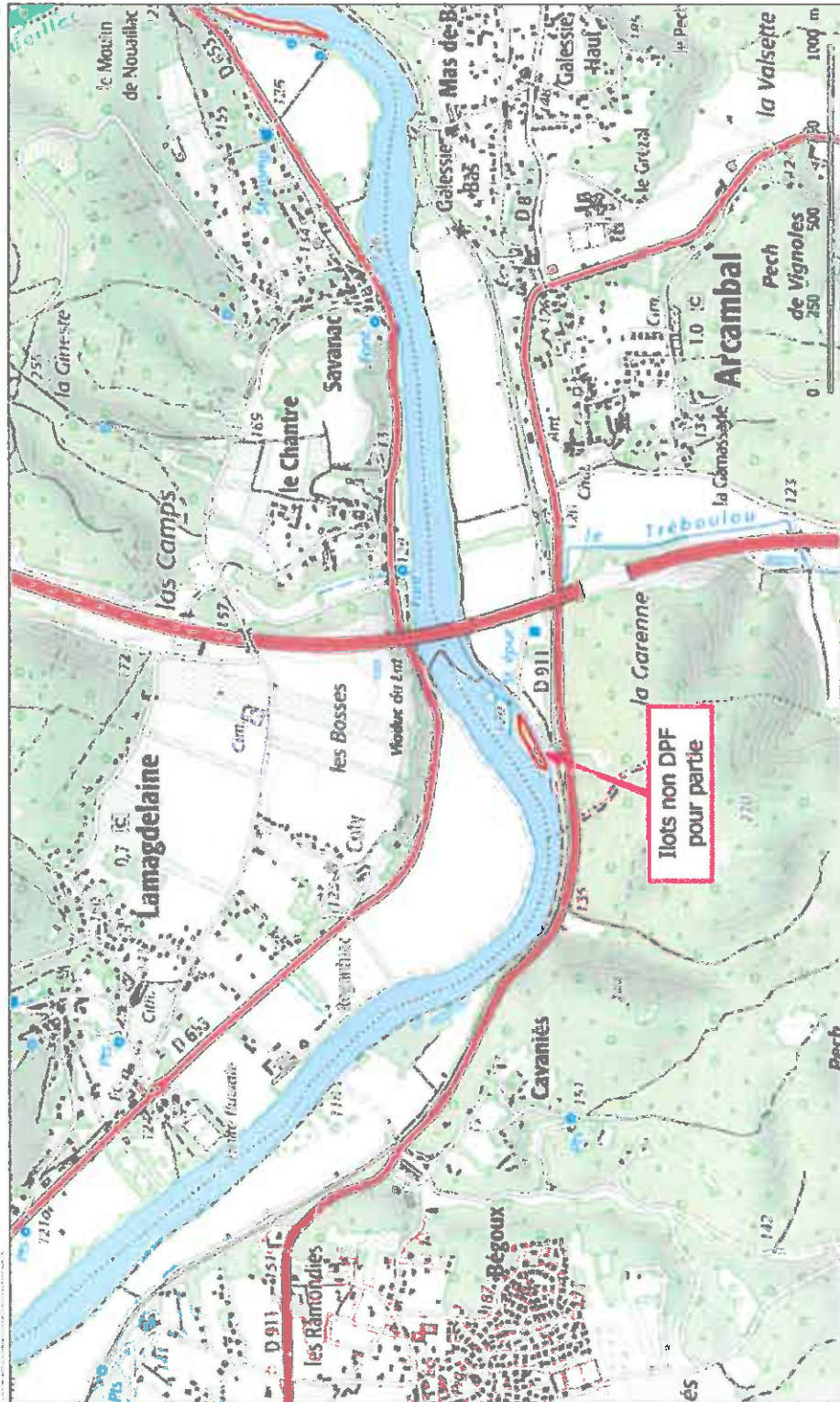




# Inventaire des îlots Rivière Lot - Lot N° 2 - 3ème tronçon



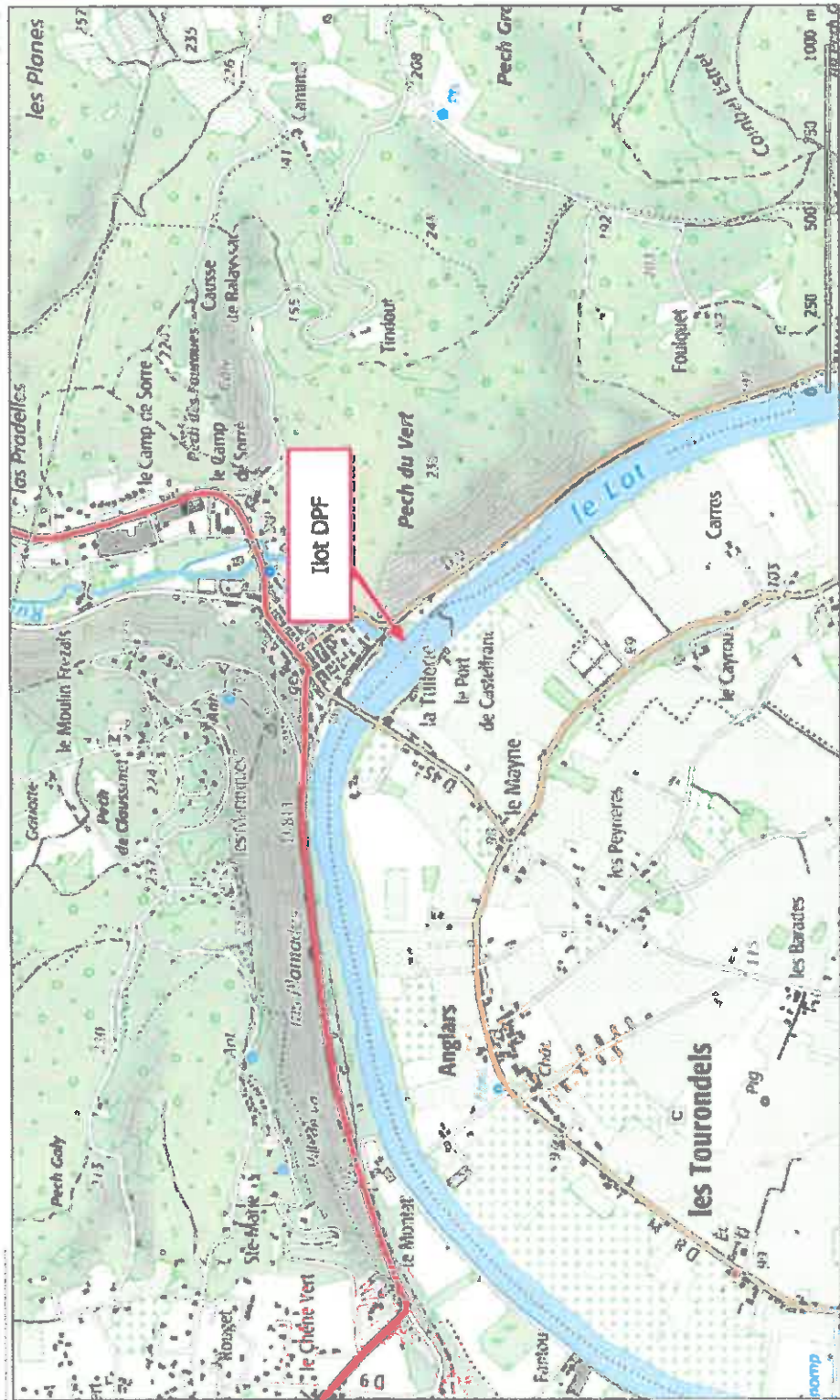
SRDLF Lot 012



# Inventaire des îlots Rivière Lot - Lot N° 5 - 2ème tronçon



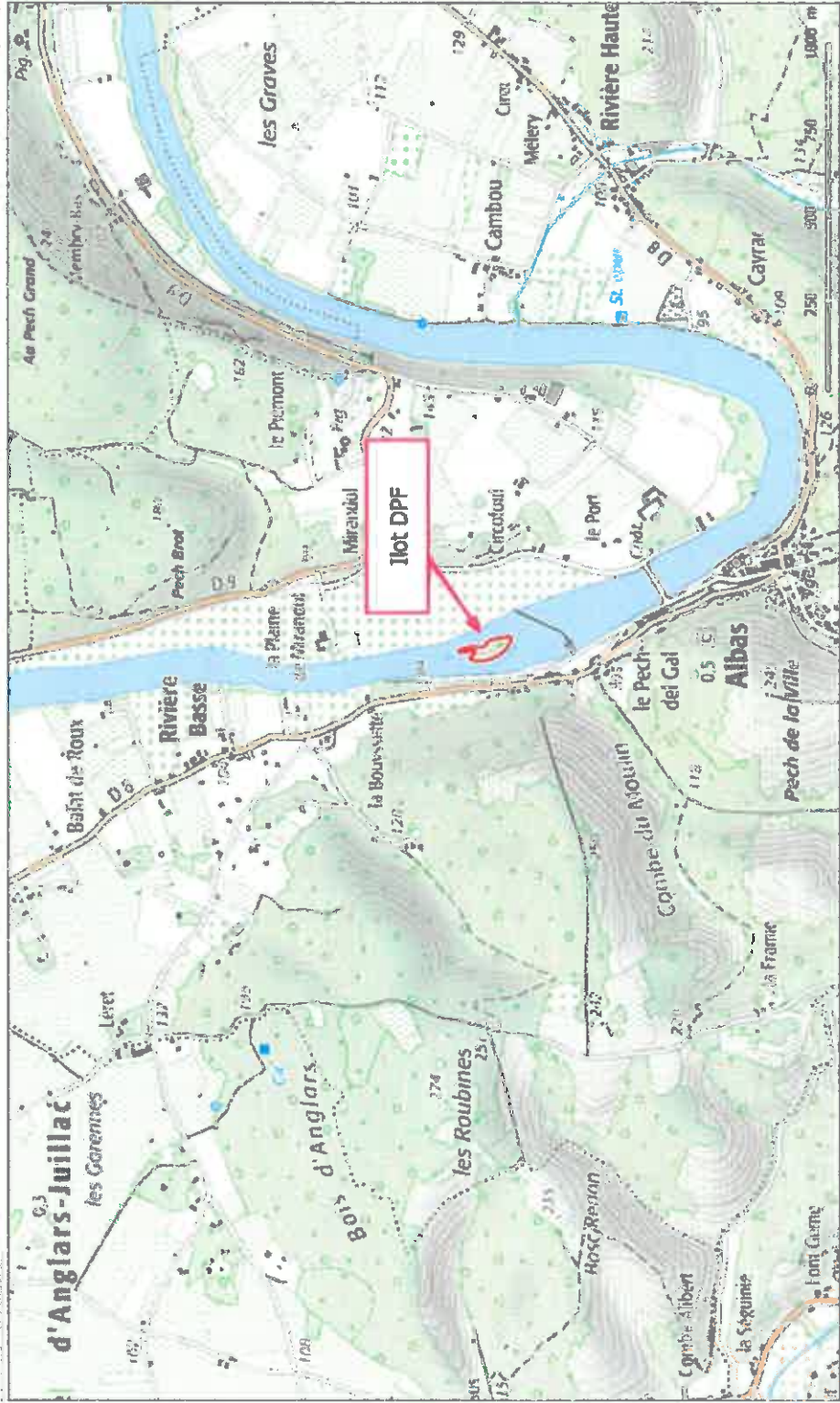
78111 DK 1/10



# Inventaire des îlots Rivière Lot - Lot N° 5 - 2ème tronçon



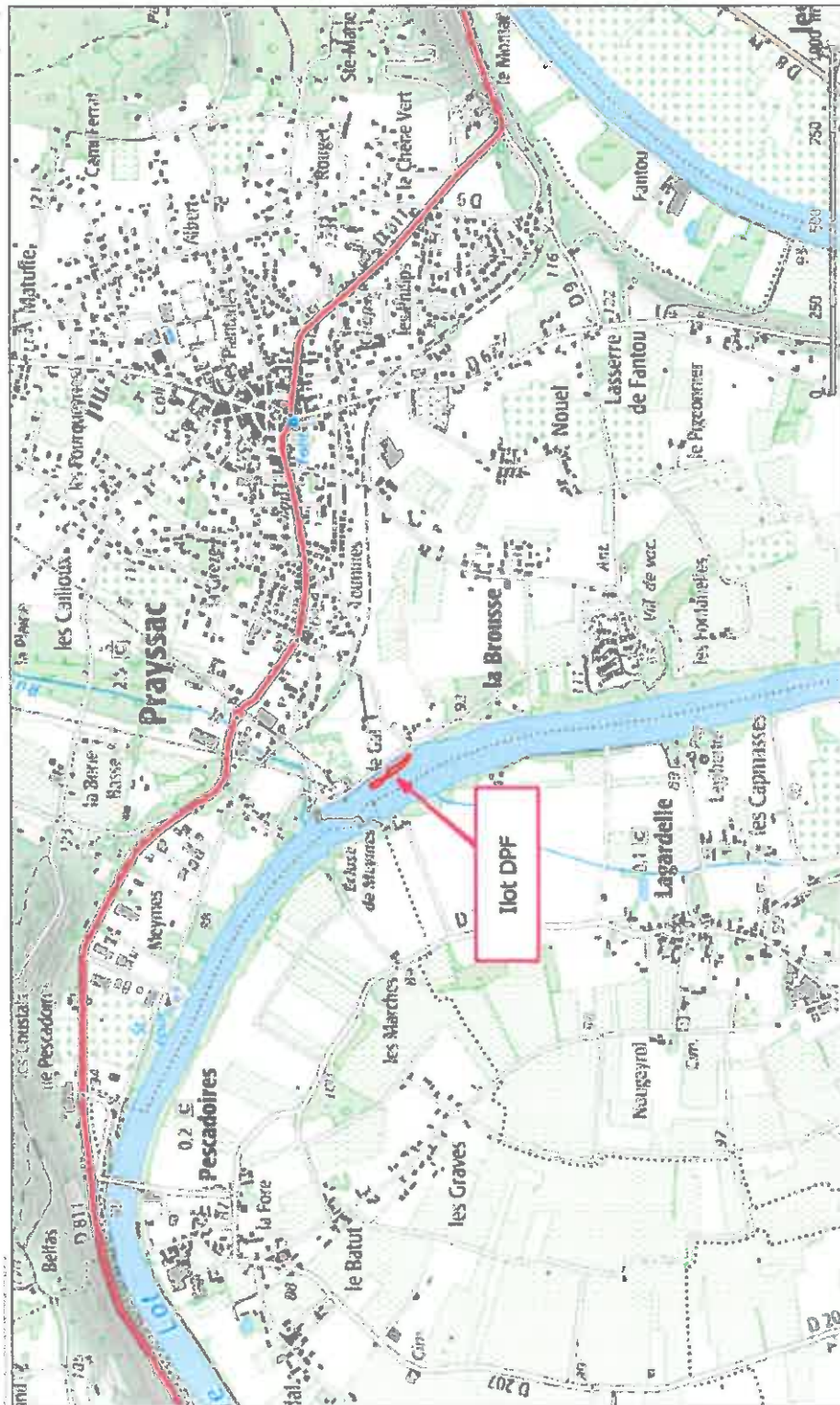
BRUNEL Eau



# Inventaire des îlots Rivière Lot - Lot N° 6 - 1er tronçon



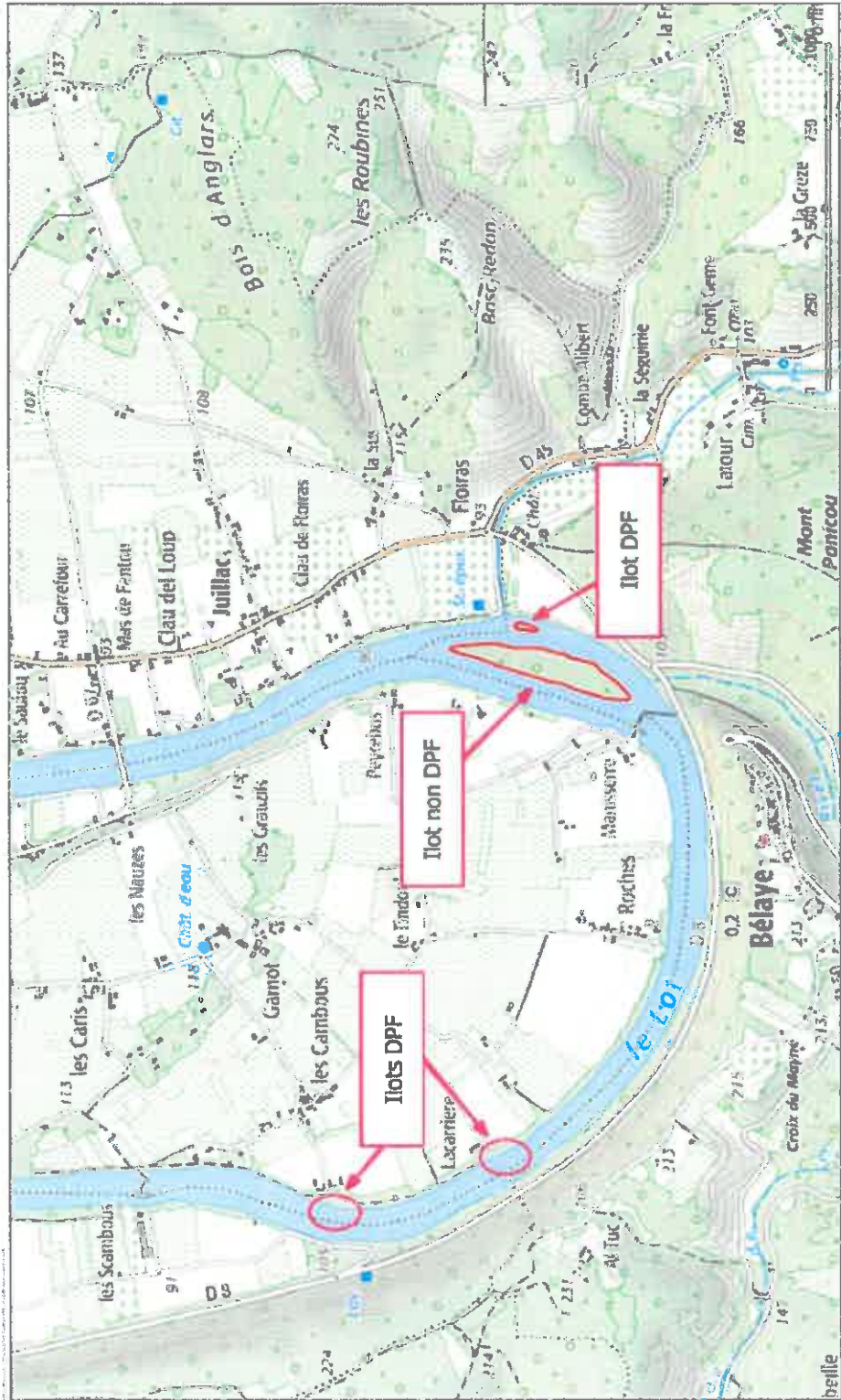
PRELIM. 430



# Inventaire des îlots Rivière Lot - Lot N° 6 - 1er tronçon



SPHEER 1801

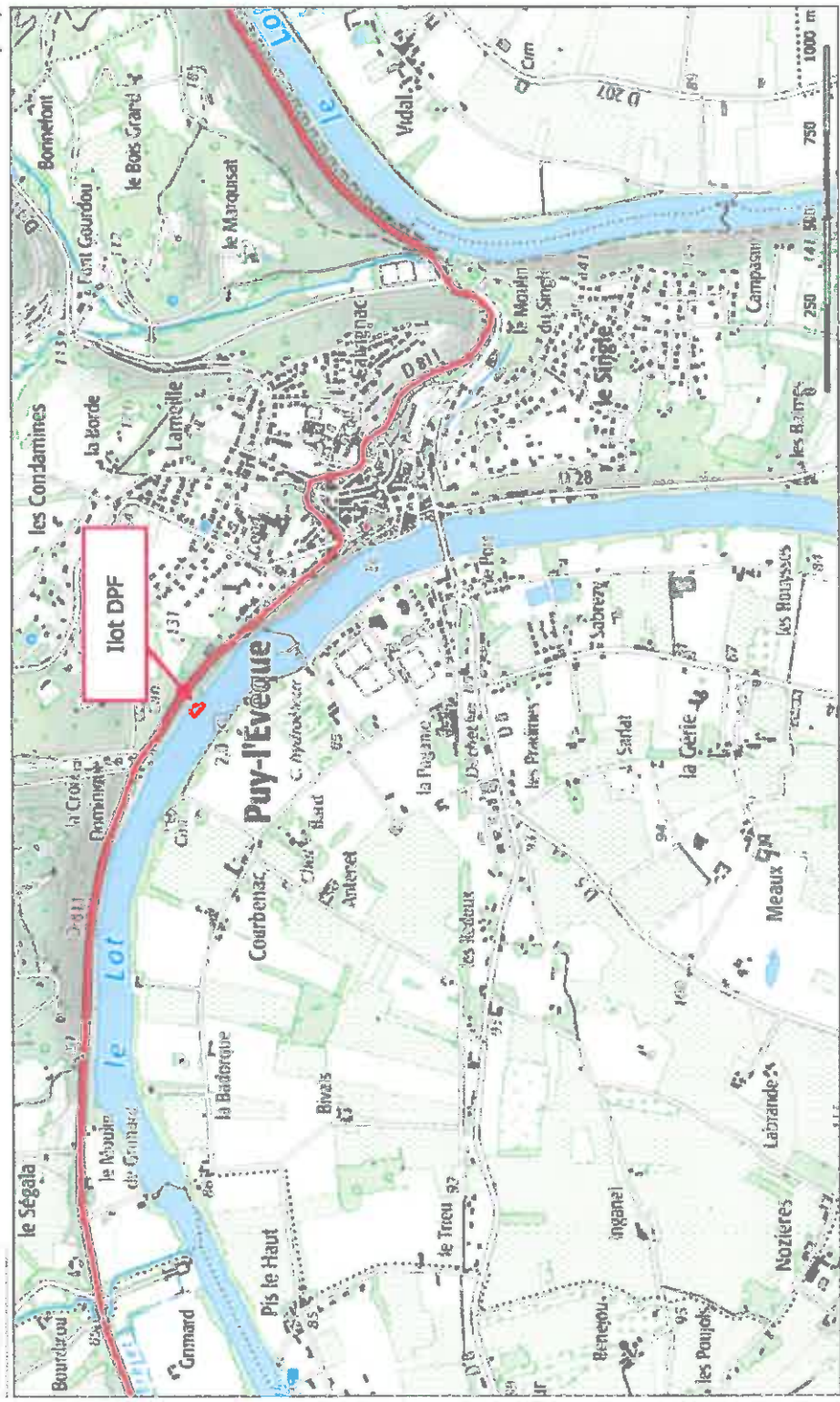


Reproduction DICTOR 1.0023 - Mai 2019 - carte N° 1031 - NE-MARK 4 - D18



# Inventaire des îlots Rivière Lot - Lot N° 6 - 2ème tronçon

04/11/2018



Reproduction interdite sans autorisation de la Direction Départementale de l'Équipement Rural - Lot - 2018

## **rivière Dordogne**



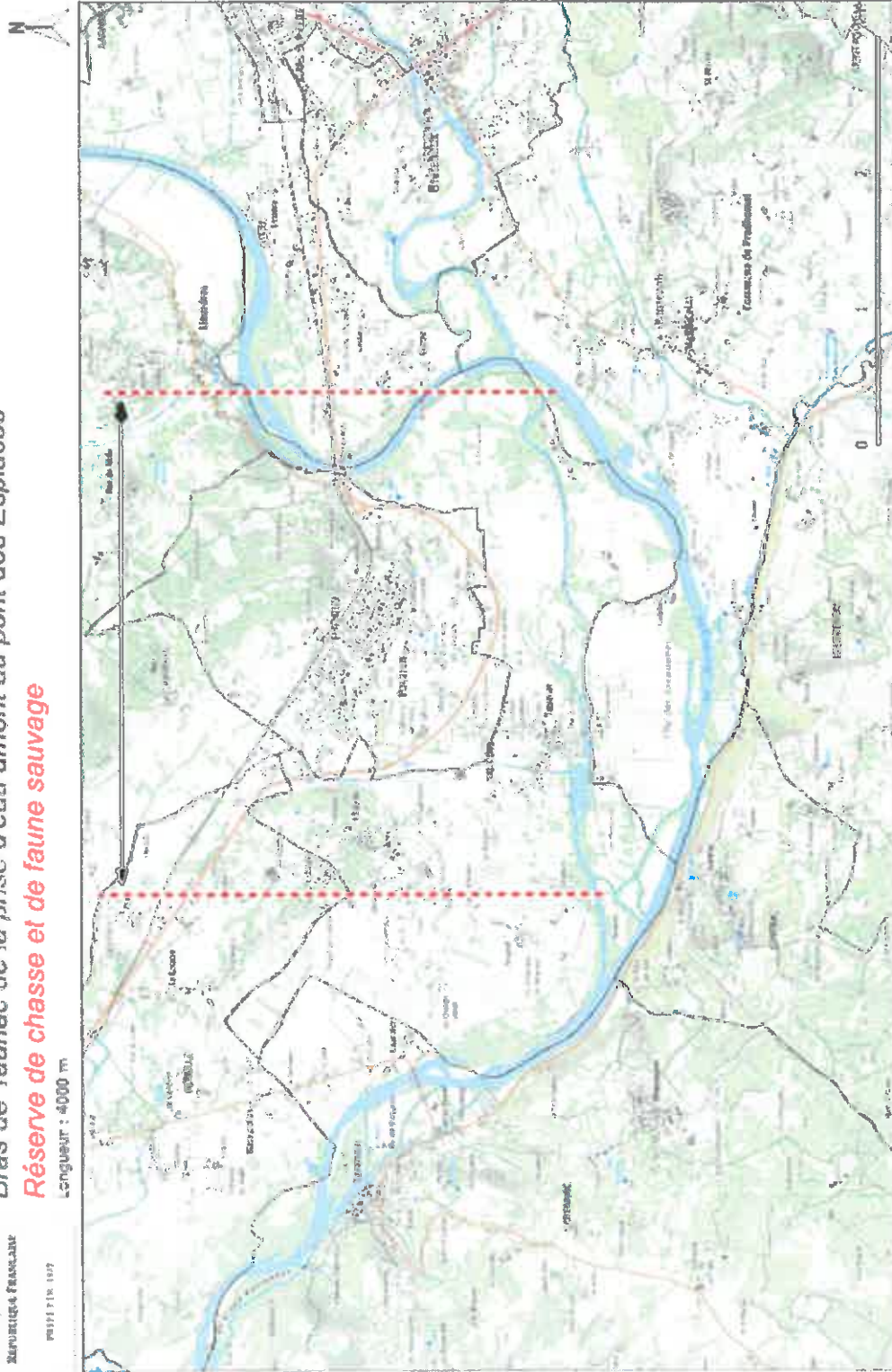
PRÉFECTURE

## Rivière Dordogne - Lot A

Bras de Tauriac de la prise d'eau amont au pont des Esplaces

Réserve de chasse et de faune sauvage

Longueur : 4000 m





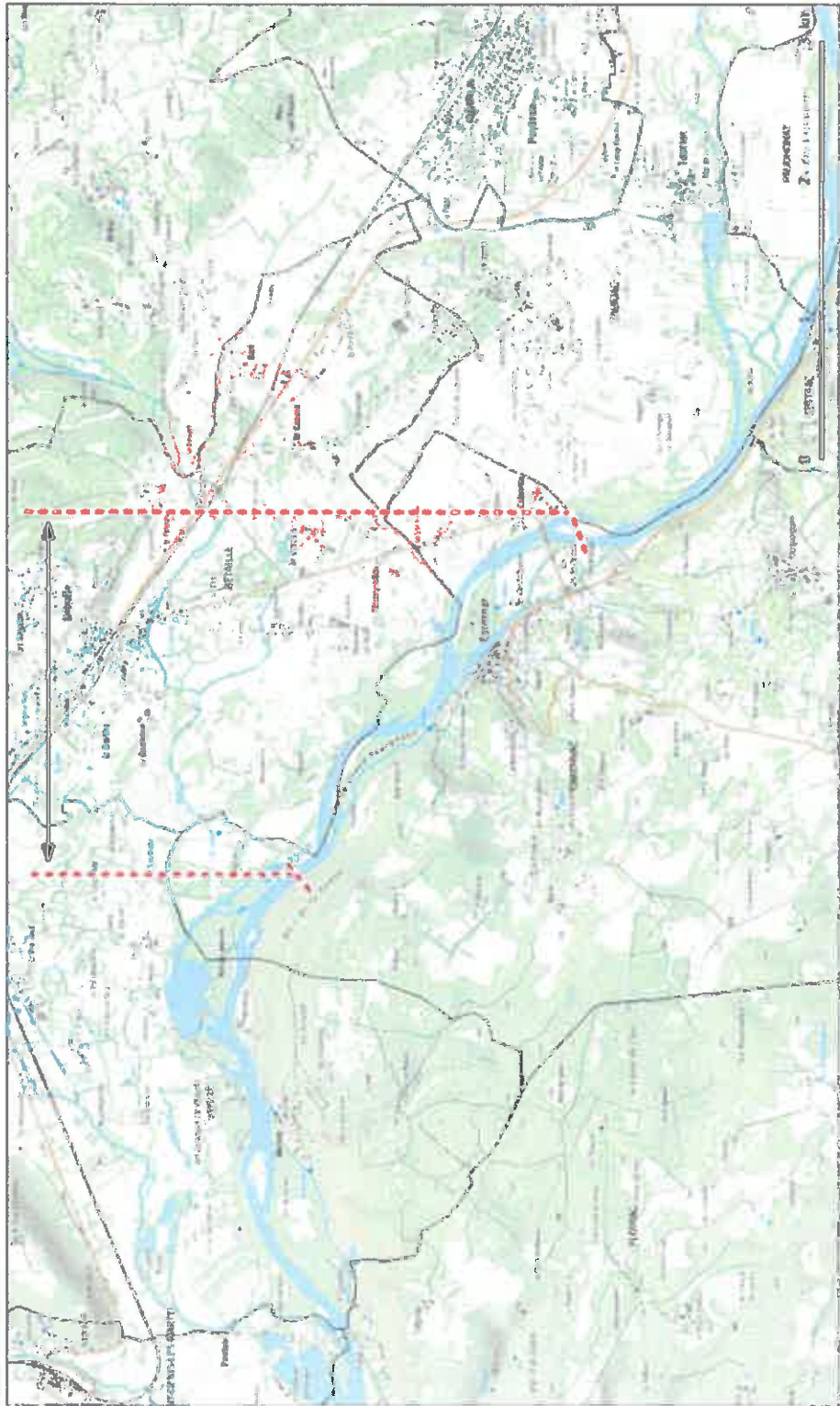


# Rivière Dordogne - Lot B

De 250 mètres en amont du pont de Carennac jusqu'à la prise d'eau de Saigues

**Réserve de chasse et de faune sauvage**

Longueur : 3495 m



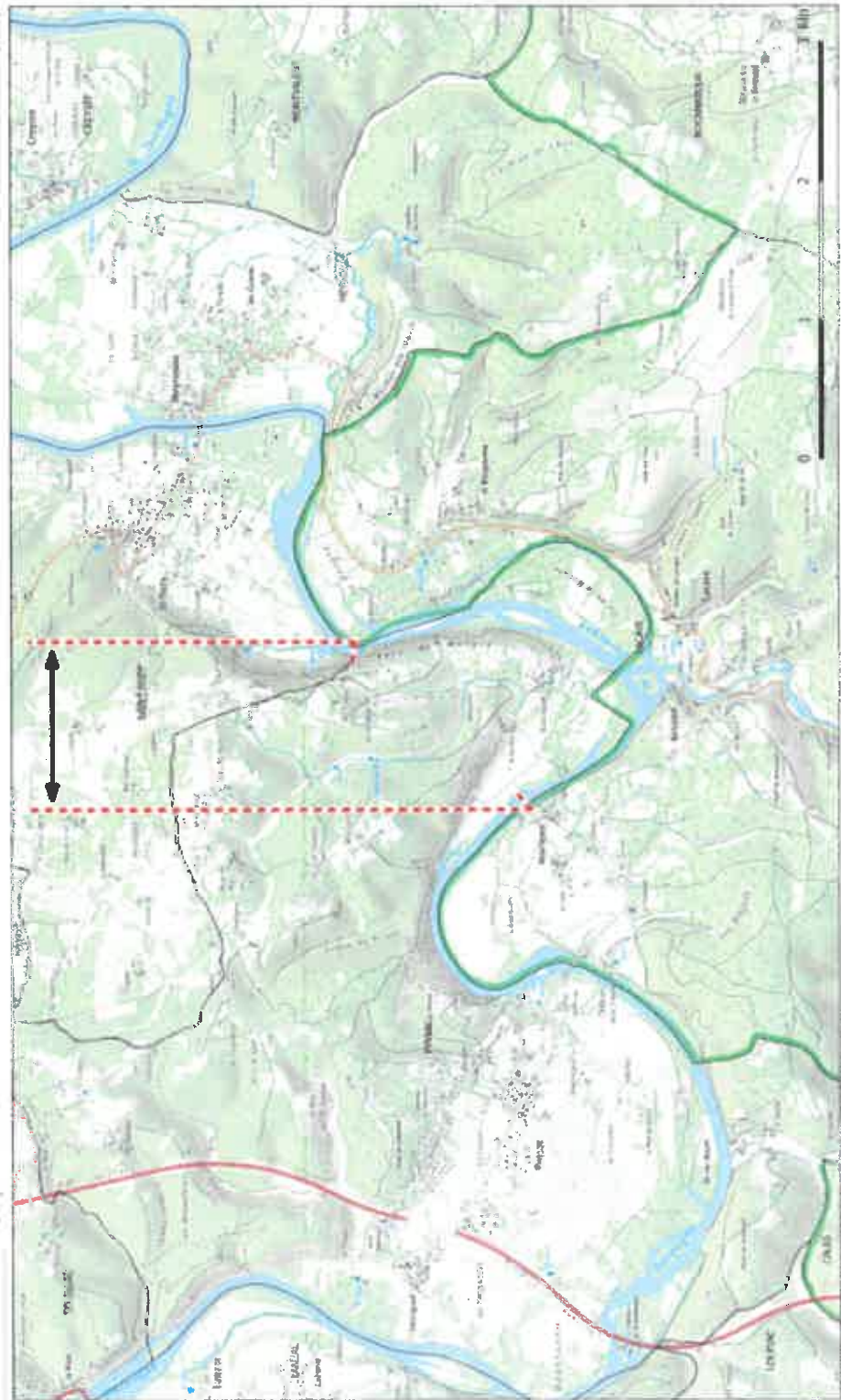



# Rivière Dordogne - Lot C

Du bassin d'épuration au port de Meyraguet

Réserve de chasse et de faune sauvage

Longitude : 88°30' W



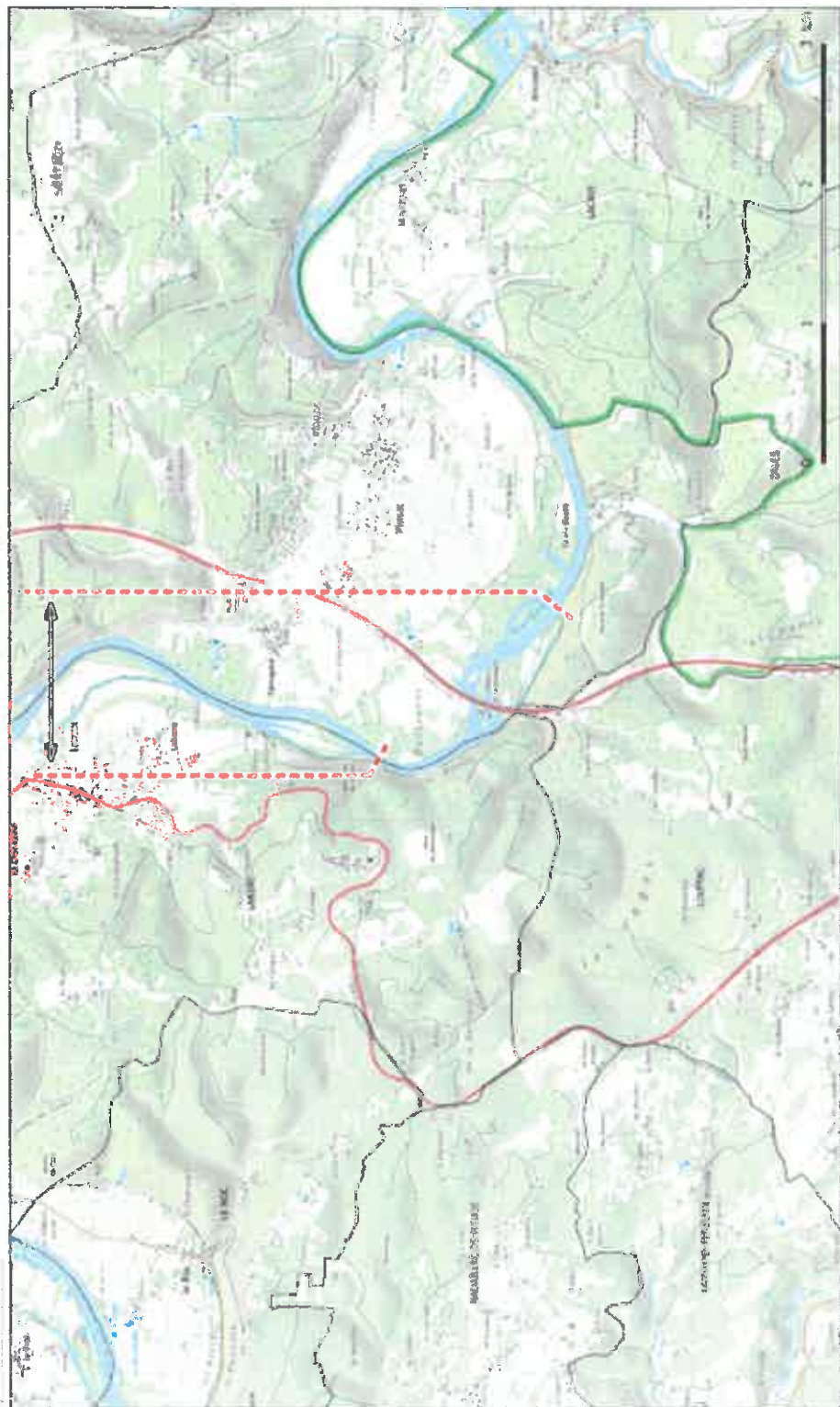


# Rivière Dordogne - Lot D

1000 mètres de part et d'autre du viaduc de l'autoroute A20

**Réserve de chasse et de faune sauvage**

Longueur : 2000 m



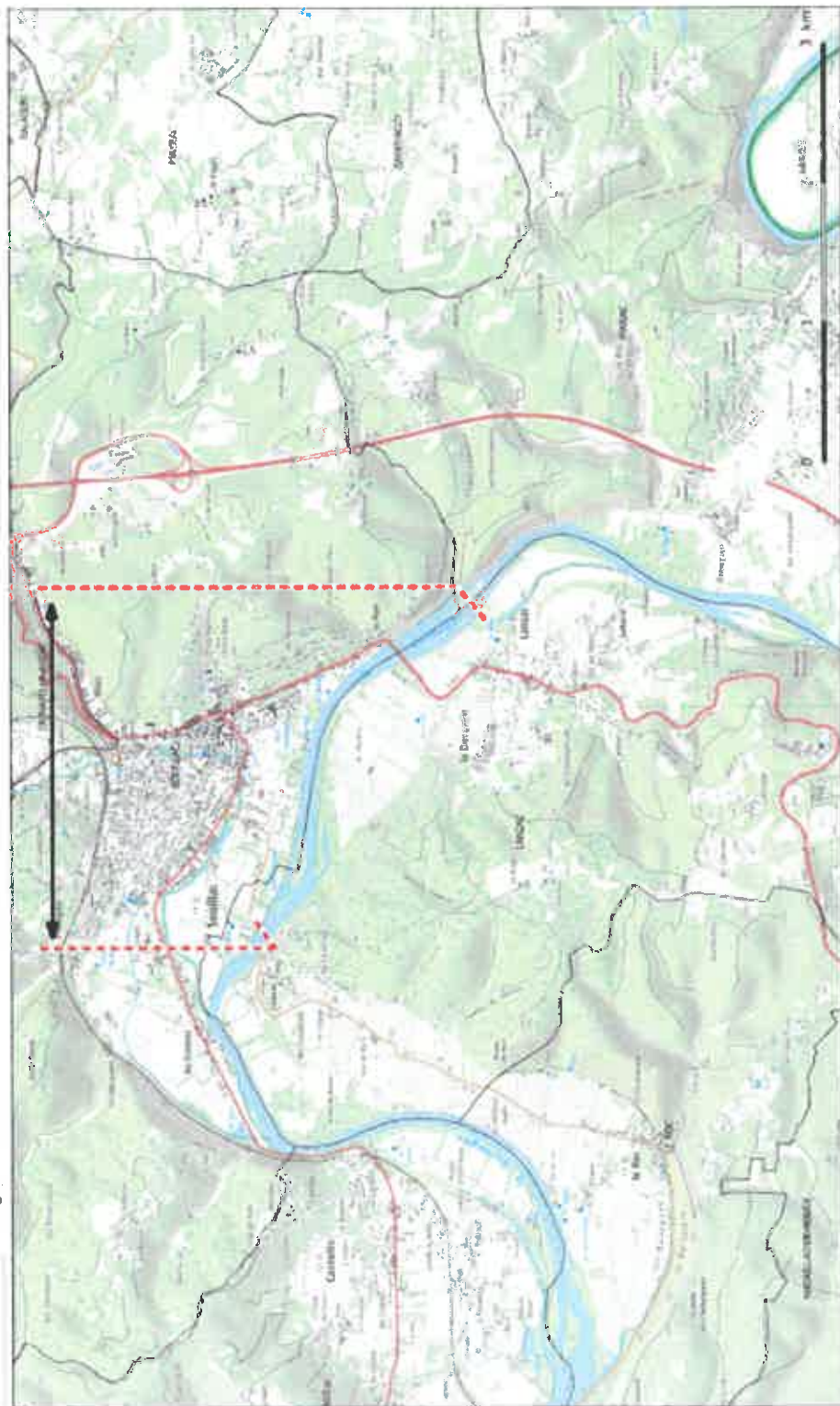


## Rivière Dordogne - Lot E

De 600 mètres en amont du pont de Lenzac au pont de Cieurac

**Réserve de chasse et de faune sauvage**

Longueur : 2375 m



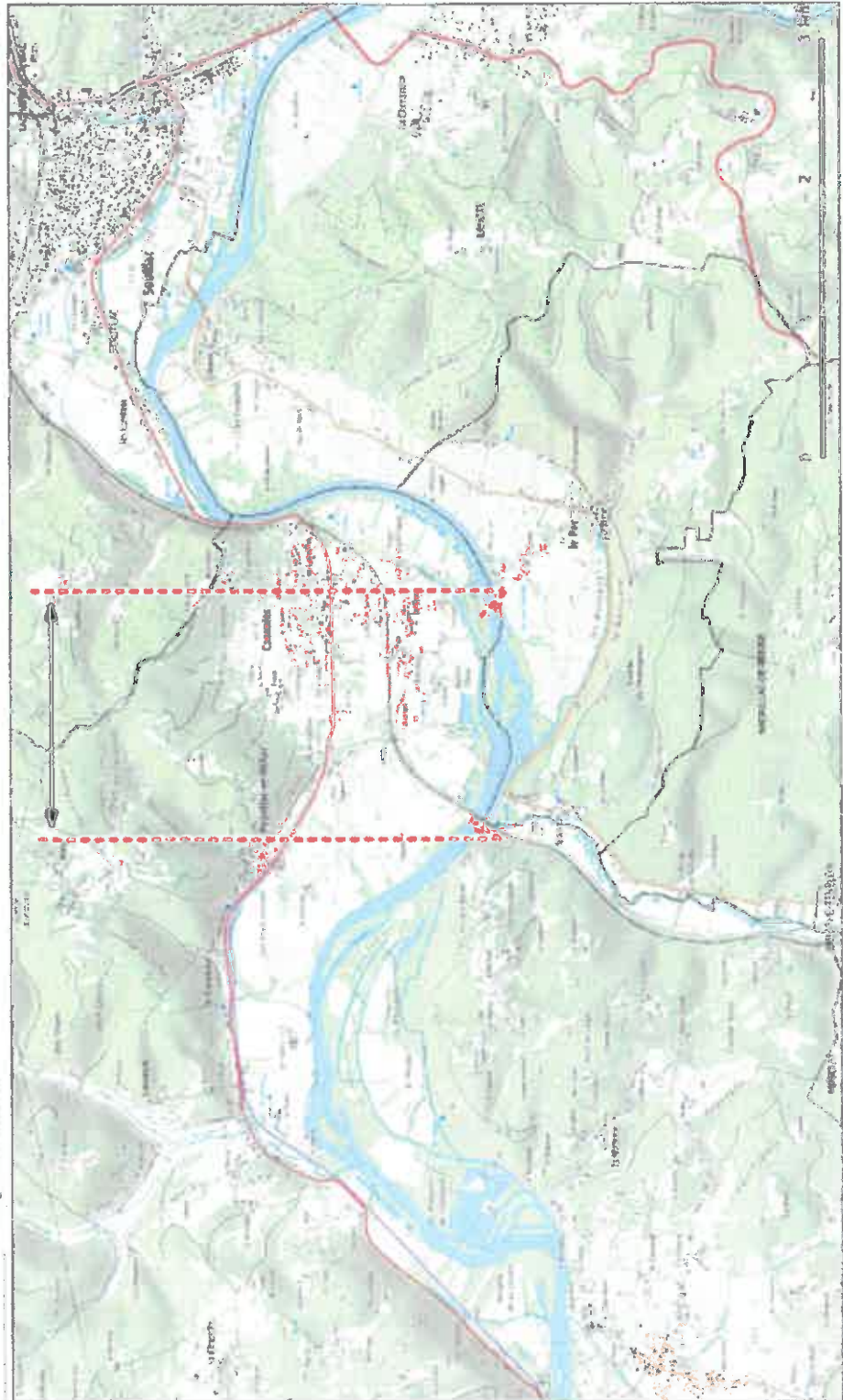


# Rivière Dordogne - Lot F

Du droit du lieu-dit Félines au confluent du ruisseau de Tournefeuille

Réserve de chasse et de faune sauvage

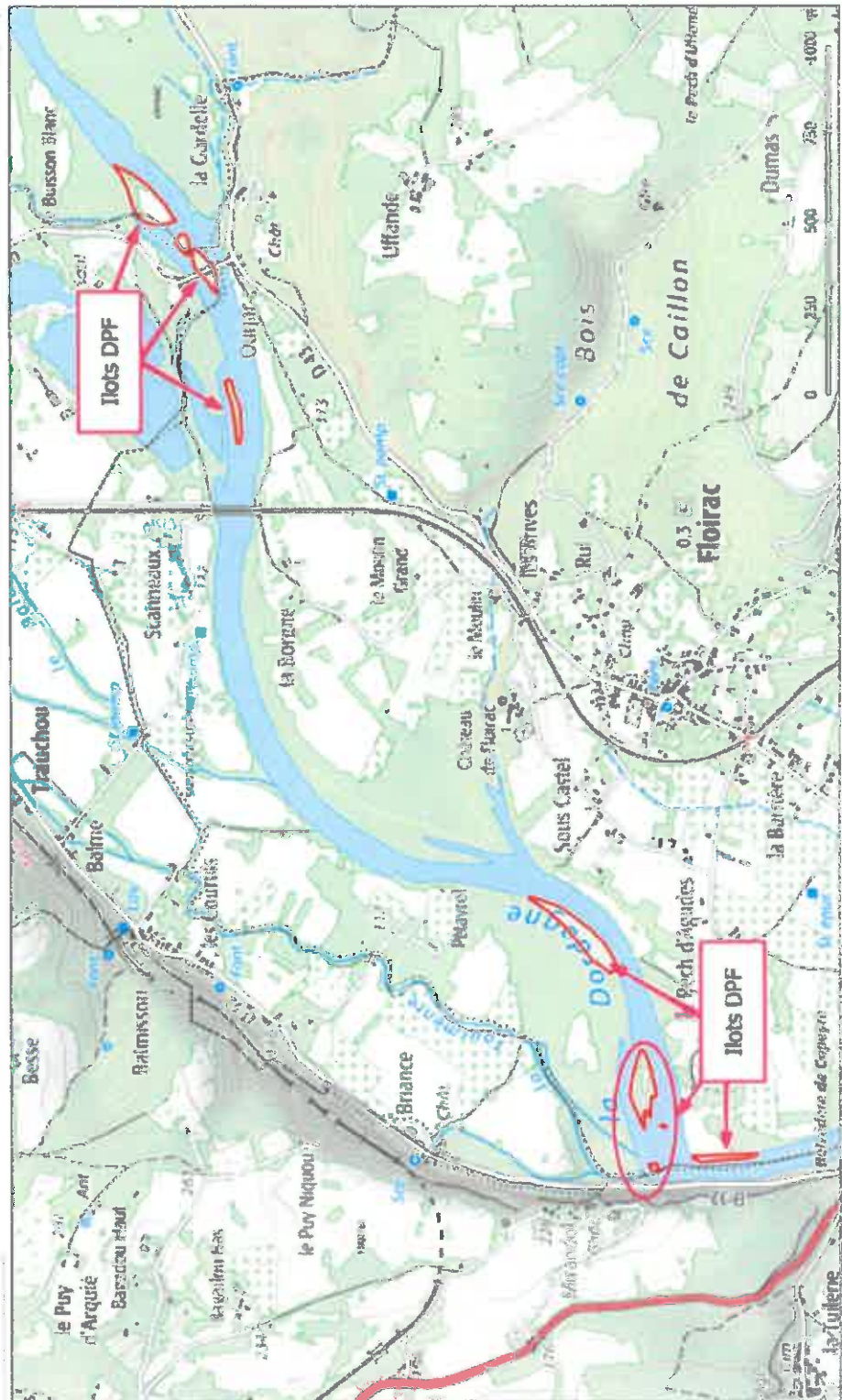
Longueur : 15,20 m



# Inventaire des îlots Rivière Dordogne - Lot N° 2 - 1er tronçon



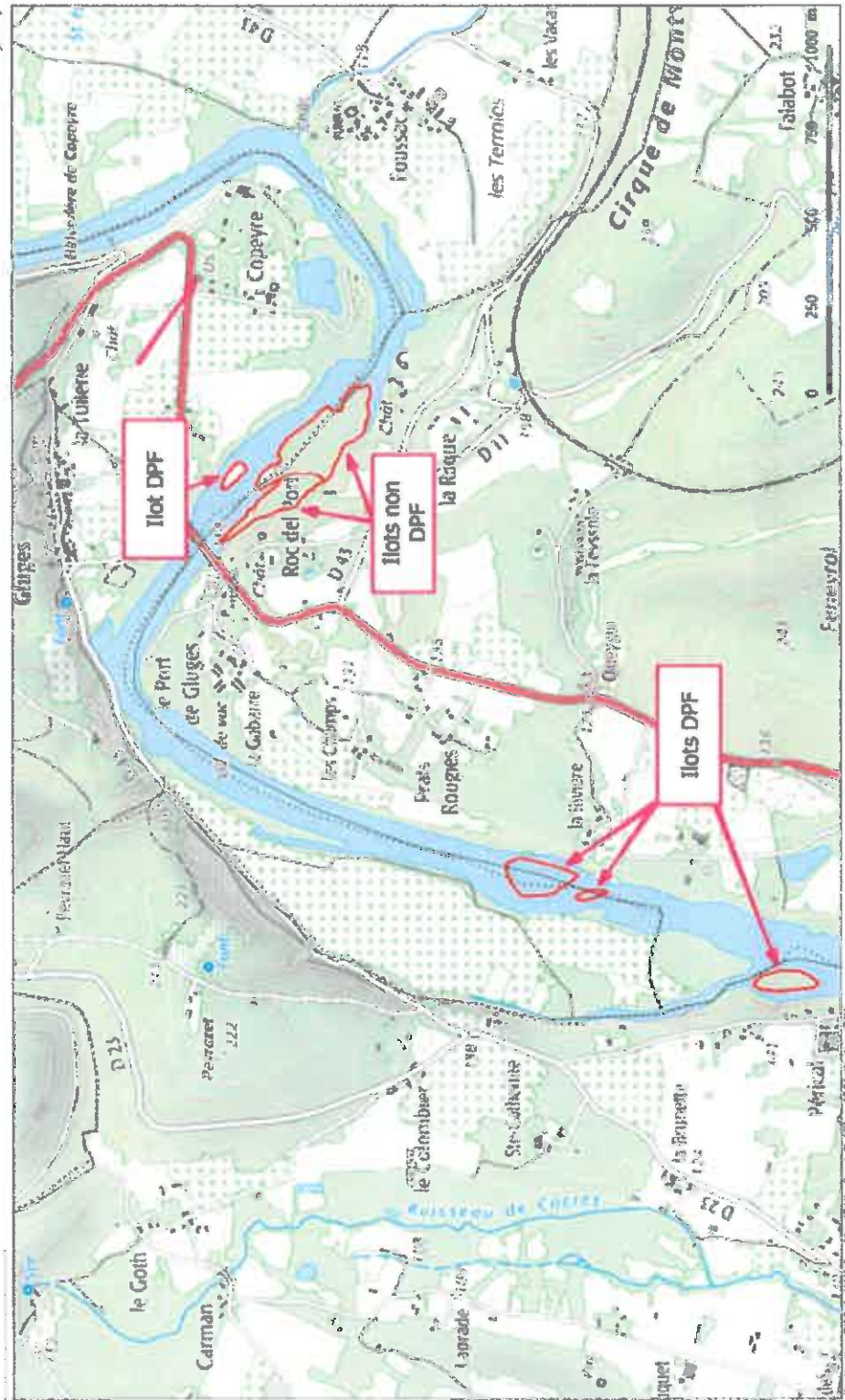
PROSP 216 1011



# Inventaire des îlots Rivière Dordogne - Lot N° 2 - 1er tronçon



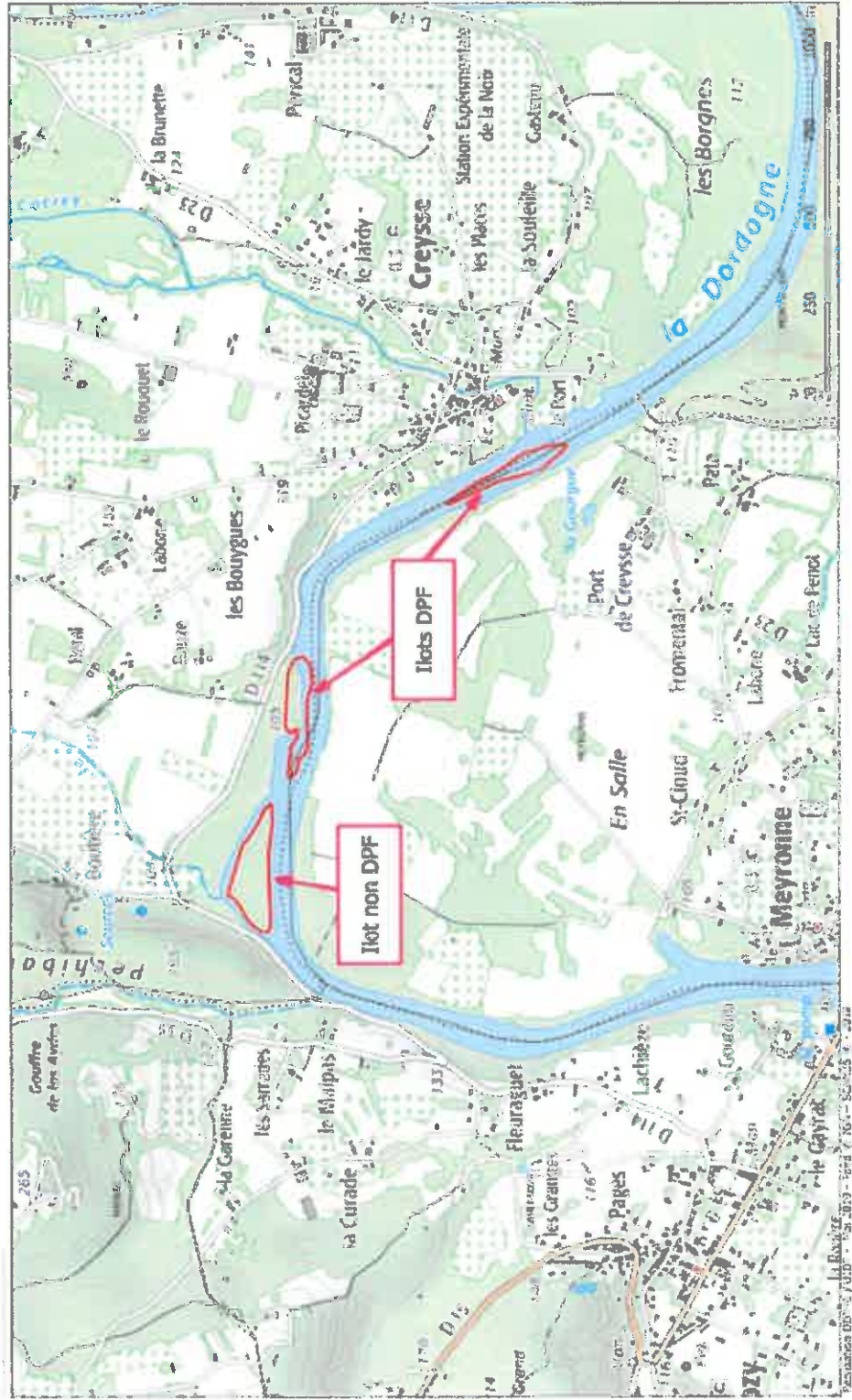
10/08/1997





# Inventaire des îlots Rivière Dordogne - Lot N° 2 - 1er tronçon

03/01/2010

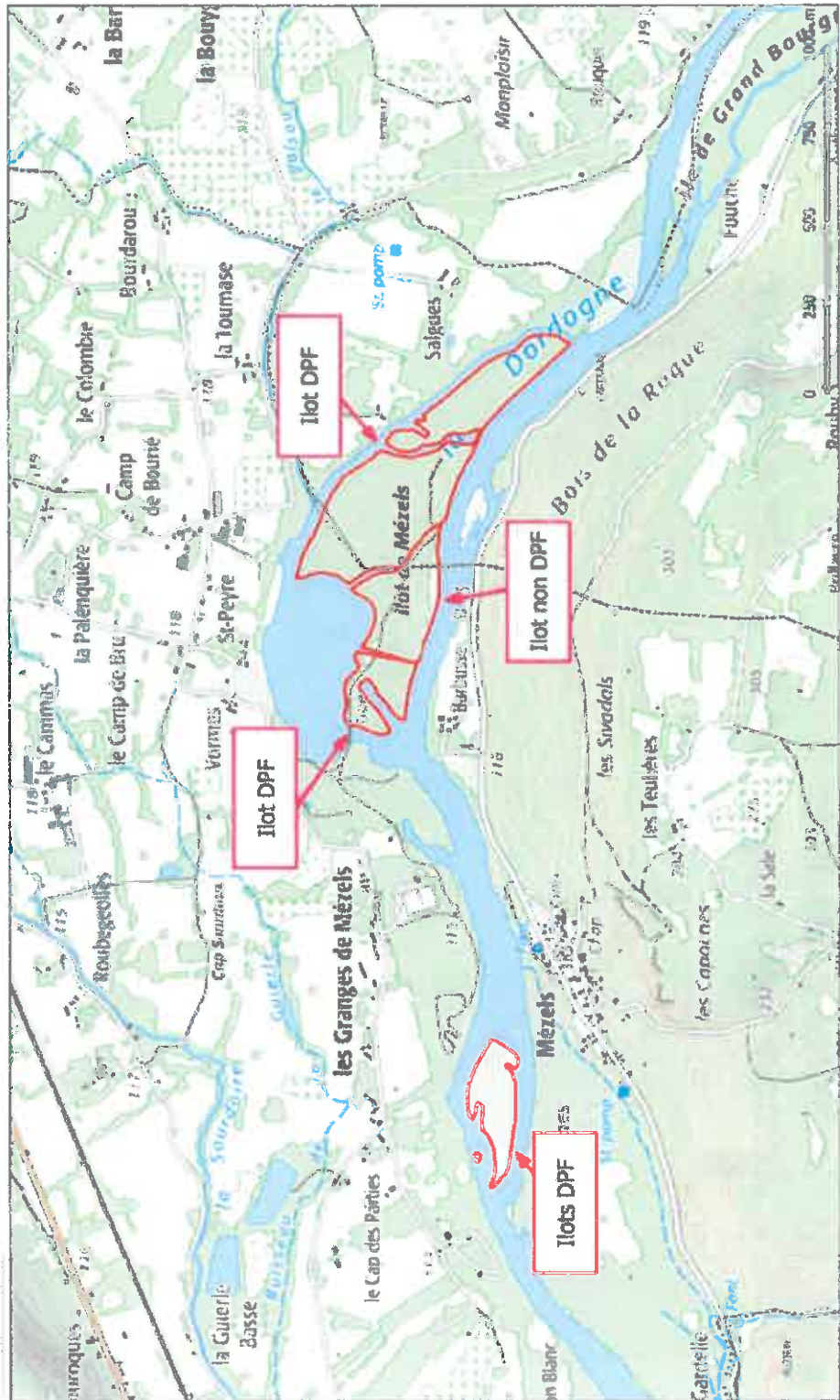




# Inventaire des îlots Rivière Dordogne - Lot N° 2 - 1er tronçon



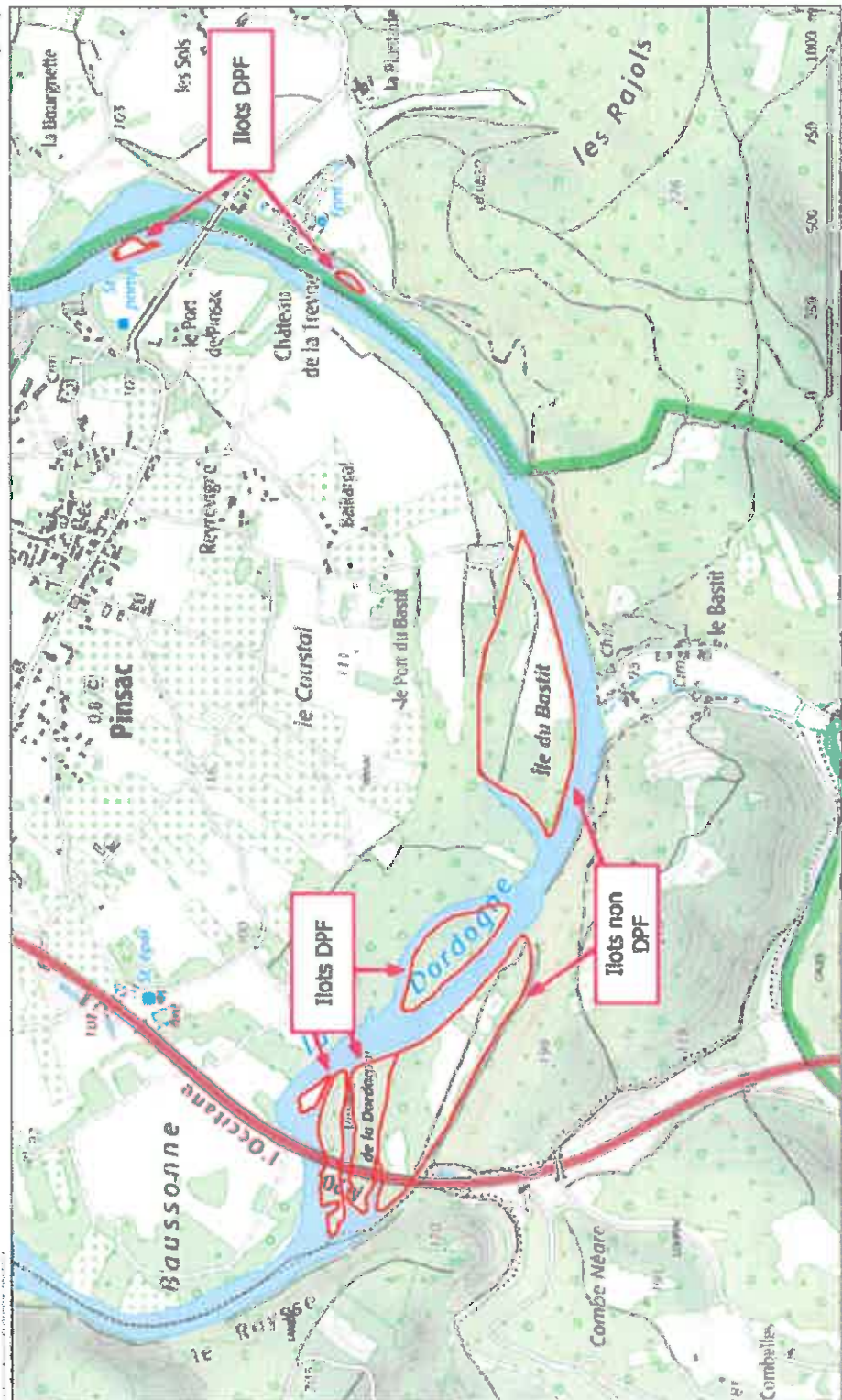
2015 11/10/15



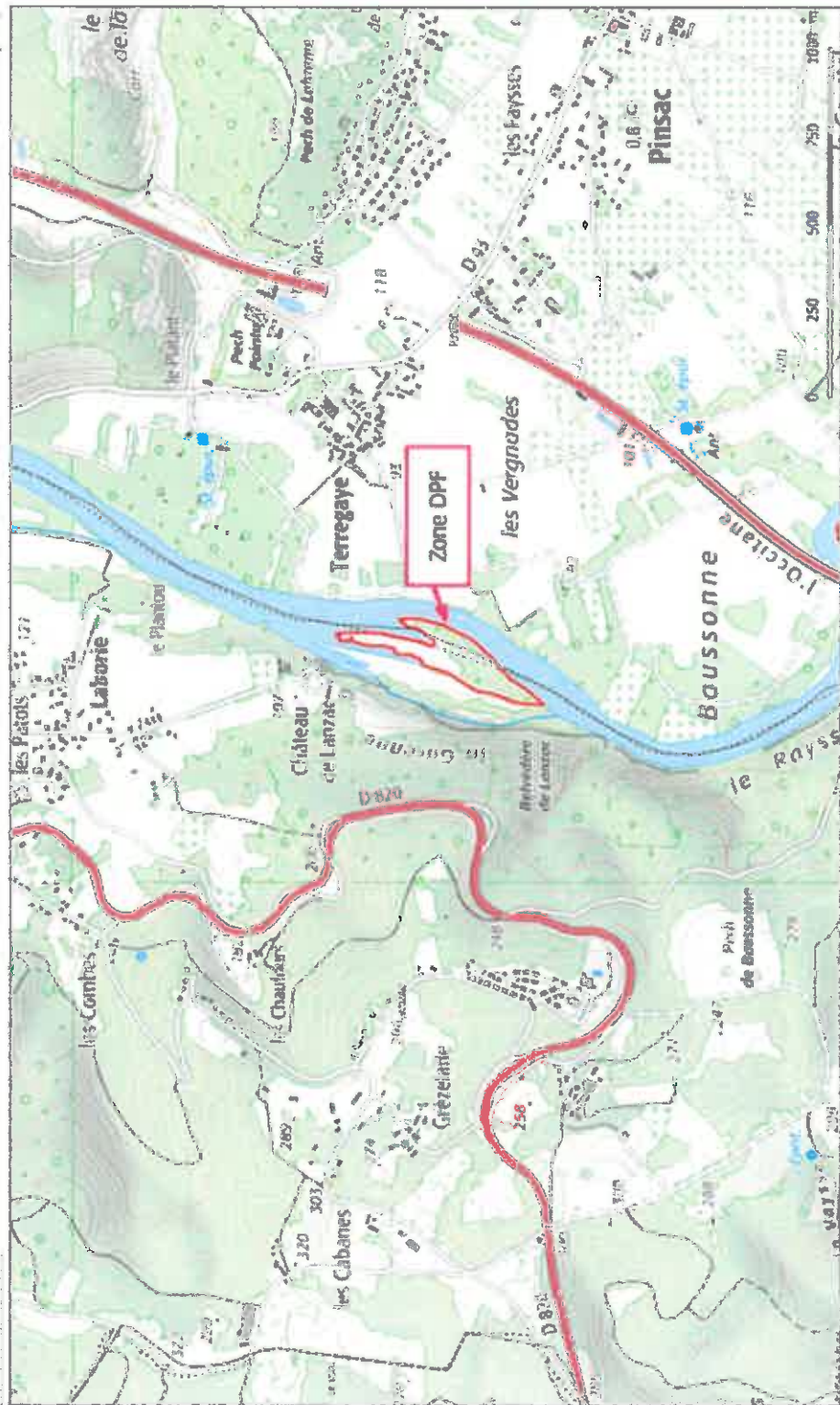
# Inventaire des îlots Rivière Dordogne - Lot N° 2 - 2ème tronçon



PROJET N° 1047



# Inventaire des îlots Rivière Dordogne - Lot N° 4 - 1er tronçon



# Inventaire des îlots Rivière Dordogne - Lot N° 4 - 2ème tronçon



05 65 23 60 60

